عصر الخير
للخدمات العقارية
Aser AlKhair
Real Estate

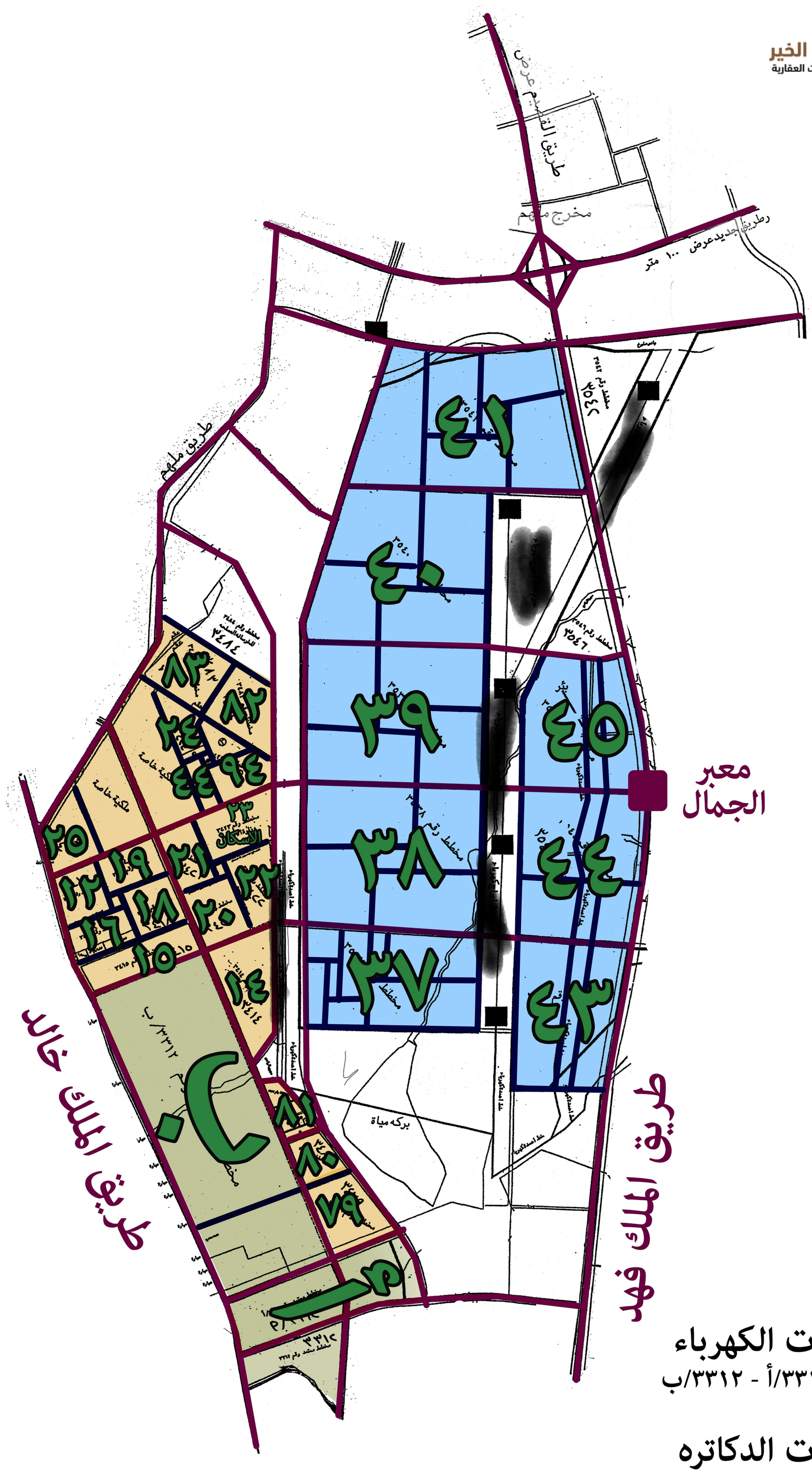

مخططات الكهرباء

٣٣١٢ - ٣٣١٢/أ - ٣٣١٢/ب

مخططات الدكاتره

٣٤١٢ - ٣٤١٤ - ٣٤١٥ - ٣٤١٦ - ٣٤١٨ - ٣٤١٩ - ٣٤٢٠ - ٣٤٢١ - ٣٤٢٢ - ٣٤٢٥ - ٧/٣٤٢٤ - ٣٤٧٩ - ٣٤٨٠ - ٣٤٨١ - ٣٤٨٢ - ٣٤٨٣ - ٣٤٢٣ (وزارة الإسكان) - ٣٩٩٤ (مخطط خاص) - ٤٠٤٤ (مخطط خاص) .

مخططات الأمراء

٣٥٣٧ - ٣٥٣٨ - ٣٥٤٠ - ٣٥٤١ - ٣٥٤٣ - ٣٥٤٤ - ٣٥٤٥

اطلب نسختك
دليل المخططات
جوال : 0552307070 - 0553702020

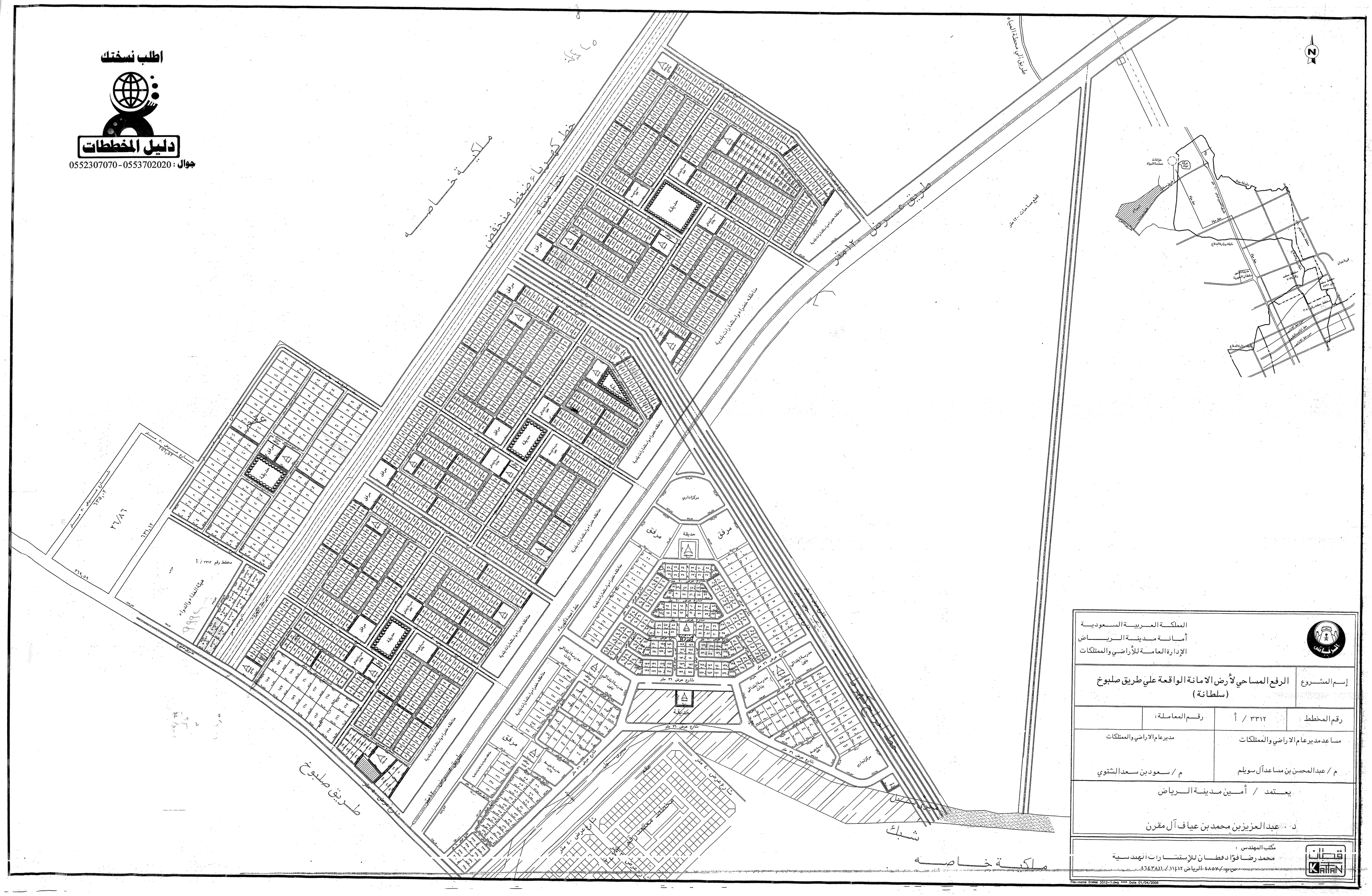
طريق صلبوخ
طريق الرياض
طريق الى محطة المياه
ملكية خاصه
خط كهرباء ضغط منخفض
مركز اداري
حديقة
مرفق
شارع عرض ٣٦ متر
شارع عرض ٢٠ متر
شارع عرض ١٥ متر
شارع عرض ١٢ متر
مدرسة ابتدائي بنين
مدرسة ابتدائي بنات
مسجد
مخطط رقم ٣٣١٢ / أ
هيئة الكهرباء والمياه
٣٧/٨٦
٣٦٩,٥٩
٣٦٩,٥٣
٣٦٩,٥٢
٣٦٩,٥٦
٣٦٩,٥٧
٣٦٩,٥٨
٣٦٩,٥٩
٣٦٩,٦٠
٣٦٩,٦١
٣٦٩,٦٢
٣٦٩,٦٣
٣٦٩,٦٤
٣٦٩,٦٥
٣٦٩,٦٦
٣٦٩,٦٧
٣٦٩,٦٨
٣٦٩,٦٩
٣٦٩,٧٠
٣٦٩,٧١
٣٦٩,٧٢
٣٦٩,٧٣
٣٦٩,٧٤
٣٦٩,٧٥
٣٦٩,٧٦
٣٦٩,٧٧
٣٦٩,٧٨
٣٦٩,٧٩
٣٦٩,٨٠
٣٦٩,٨١
٣٦٩,٨٢
٣٦٩,٨٣
٣٦٩,٨٤
٣٦٩,٨٥
٣٦٩,٨٦
٣٦٩,٨٧
٣٦٩,٨٨
٣٦٩,٨٩
٣٦٩,٩٠
٣٦٩,٩١
٣٦٩,٩٢
٣٦٩,٩٣
٣٦٩,٩٤
٣٦٩,٩٥
٣٦٩,٩٦
٣٦٩,٩٧
٣٦٩,٩٨
٣٦٩,٩٩
٣٦٩,١٠٠
٣٦٩,١٠١
٣٦٩,١٠٢
٣٦٩,١٠٣
٣٦٩,١٠٤
٣٦٩,١٠٥
٣٦٩,١٠٦
٣٦٩,١٠٧
٣٦٩,١٠٨
٣٦٩,١٠٩
٣٦٩,١١٠
٣٦٩,١١١
٣٦٩,١١٢
٣٦٩,١١٣
٣٦٩,١١٤
٣٦٩,١١٥
٣٦٩,١١٦
٣٦٩,١١٧
٣٦٩,١١٨
٣٦٩,١١٩
٣٦٩,١٢٠
٣٦٩,١٢١
٣٦٩,١٢٢
٣٦٩,١٢٣
٣٦٩,١٢٤
٣٦٩,١٢٥
٣٦٩,١٢٦
٣٦٩,١٢٧
٣٦٩,١٢٨
٣٦٩,١٢٩
٣٦٩,١٣٠
٣٦٩,١٣١
٣٦٩,١٣٢
٣٦٩,١٣٣
٣٦٩,١٣٤
٣٦٩,١٣٥
٣٦٩,١٣٦
٣٦٩,١٣٧
٣٦٩,١٣٨
٣٦٩,١٣٩
٣٦٩,١٤٠
٣٦٩,١٤١
٣٦٩,١٤٢
٣٦٩,١٤٣
٣٦٩,١٤٤
٣٦٩,١٤٥
٣٦٩,١٤٦
٣٦٩,١٤٧
٣٦٩,١٤٨
٣٦٩,١٤٩
٣٦٩,١٥٠
٣٦٩,١٥١
٣٦٩,١٥٢
٣٦٩,١٥٣
٣٦٩,١٥٤
٣٦٩,١٥٥
٣٦٩,١٥٦
٣٦٩,١٥٧
٣٦٩,١٥٨
٣٦٩,١٥٩
٣٦٩,١٦٠
٣٦٩,١٦١
٣٦٩,١٦٢
٣٦٩,١٦٣
٣٦٩,١٦٤
٣٦٩,١٦٥
٣٦٩,١٦٦
٣٦٩,١٦٧
٣٦٩,١٦٨
٣٦٩,١٦٩
٣٦٩,١٧٠
٣٦٩,١٧١
٣٦٩,١٧٢
٣٦٩,١٧٣
٣٦٩,١٧٤
٣٦٩,١٧٥
٣٦٩,١٧٦
٣٦٩,١٧٧
٣٦٩,١٧٨
٣٦٩,١٧٩
٣٦٩,١٨٠
٣٦٩,١٨١
٣٦٩,١٨٢
٣٦٩,١٨٣
٣٦٩,١٨٤
٣٦٩,١٨٥
٣٦٩,١٨٦
٣٦٩,١٨٧
٣٦٩,١٨٨
٣٦٩,١٨٩
٣٦٩,١٩٠
٣٦٩,١٩١
٣٦٩,١٩٢
٣٦٩,١٩٣
٣٦٩,١٩٤
٣٦٩,١٩٥
٣٦٩,١٩٦
٣٦٩,١٩٧
٣٦٩,١٩٨
٣٦٩,١٩٩
٣٦٩,٢٠٠
٣٦٩,٢٠١
٣٦٩,٢٠٢
٣٦٩,٢٠٣
٣٦٩,٢٠٤
٣٦٩,٢٠٥
٣٦٩,٢٠٦
٣٦٩,٢٠٧
٣٦٩,٢٠٨
٣٦٩,٢٠٩
٣٦٩,٢١٠
٣٦٩,٢١١
٣٦٩,٢١٢
٣٦٩,٢١٣
٣٦٩,٢١٤
٣٦٩,٢١٥
٣٦٩,٢١٦
٣٦٩,٢١٧
٣٦٩,٢١٨
٣٦٩,٢١٩
٣٦٩,٢٢٠
٣٦٩,٢٢١
٣٦٩,٢٢٢
٣٦٩,٢٢٣
٣٦٩,٢٢٤
٣٦٩,٢٢٥
٣٦٩,٢٢٦
٣٦٩,٢٢٧
٣٦٩,٢٢٨
٣٦٩,٢٢٩
٣٦٩,٢٣٠
٣٦٩,٢٣١
٣٦٩,٢٣٢
٣٦٩,٢٣٣
٣٦٩,٢٣٤
٣٦٩,٢٣٥
٣٦٩,٢٣٦
٣٦٩,٢٣٧
٣٦٩,٢٣٨
٣٦٩,٢٣٩
٣٦٩,٢٤٠
٣٦٩,٢٤١
٣٦٩,٢٤٢
٣٦٩,٢٤٣
٣٦٩,٢٤٤
٣٦٩,٢٤٥
٣٦٩,٢٤٦
٣٦٩,٢٤٧
٣٦٩,٢٤٨
٣٦٩,٢٤٩
٣٦٩,٢٥٠
٣٦٩,٢٥١
٣٦٩,٢٥٢
٣٦٩,٢٥٣
٣٦٩,٢٥٤
٣٦٩,٢٥٥
٣٦٩,٢٥٦
٣٦٩,٢٥٧
٣٦٩,٢٥٨
٣٦٩,٢٥٩
٣٦٩,٢٦٠
٣٦٩,٢٦١
٣٦٩,٢٦٢
٣٦٩,٢٦٣
٣٦٩,٢٦٤
٣٦٩,٢٦٥
٣٦٩,٢٦٦
٣٦٩,٢٦٧
٣٦٩,٢٦٨
٣٦٩,٢٦٩
٣٦٩,٢٧٠
٣٦٩,٢٧١
٣٦٩,٢٧٢
٣٦٩,٢٧٣
٣٦٩,٢٧٤
٣٦٩,٢٧٥
٣٦٩,٢٧٦
٣٦٩,٢٧٧
٣٦٩,٢٧٨
٣٦٩,٢٧٩
٣٦٩,٢٨٠
٣٦٩,٢٨١
٣٦٩,٢٨٢
٣٦٩,٢٨٣
٣٦٩,٢٨٤
٣٦٩,٢٨٥
٣٦٩,٢٨٦
٣٦٩,٢٨٧
٣٦٩,٢٨٨
٣٦٩,٢٨٩
٣٦٩,٢٩٠
٣٦٩,٢٩١
٣٦٩,٢٩٢
٣٦٩,٢٩٣
٣٦٩,٢٩٤
٣٦٩,٢٩٥
٣٦٩,٢٩٦
٣٦٩,٢٩٧
٣٦٩,٢٩٨
٣٦٩,٢٩٩
٣٦٩,٣٠٠
٣٦٩,٣٠١
٣٦٩,٣٠٢
٣٦٩,٣٠٣
٣٦٩,٣٠٤
٣٦٩,٣٠٥
٣٦٩,٣٠٦
٣٦٩,٣٠٧
٣٦٩,٣٠٨
٣٦٩,٣٠٩
٣٦٩,٣١٠
٣٦٩,٣١١
٣٦٩,٣١٢
٣٦٩,٣١٣
٣٦٩,٣١٤
٣٦٩,٣١٥
٣٦٩,٣١٦
٣٦٩,٣١٧
٣٦٩,٣١٨
٣٦٩,٣١٩
٣٦٩,٣٢٠
٣٦٩,٣٢١
٣٦٩,٣٢٢
٣٦٩,٣٢٣
٣٦٩,٣٢٤
٣٦٩,٣٢٥
٣٦٩,٣٢٦
٣٦٩,٣٢٧
٣٦٩,٣٢٨
٣٦٩,٣٢٩
٣٦٩,٣٣٠
٣٦٩,٣٣١
٣٦٩,٣٣٢
٣٦٩,٣٣٣
٣٦٩,٣٣٤
٣٦٩,٣٣٥
٣٦٩,٣٣٦
٣٦٩,٣٣٧
٣٦٩,٣٣٨
٣٦٩,٣٣٩
٣٦٩,٣٤٠
٣٦٩,٣٤١
٣٦٩,٣٤٢
٣٦٩,٣٤٣
٣٦٩,٣٤٤
٣٦٩,٣٤٥
٣٦٩,٣٤٦
٣٦٩,٣٤٧
٣٦٩,٣٤٨
٣٦٩,٣٤٩
٣٦٩,٣٥٠
٣٦٩,٣٥١
٣٦٩,٣٥٢
٣٦٩,٣٥٣
٣٦٩,٣٥٤
٣٦٩,٣٥٥
٣٦٩,٣٥٦
٣٦٩,٣٥٧
٣٦٩,٣٥٨
٣٦٩,٣٥٩
٣٦٩,٣٦٠
٣٦٩,٣٦١
٣٦٩,٣٦٢
٣٦٩,٣٦٣
٣٦٩,٣٦٤
٣٦٩,٣٦٥
٣٦٩,٣٦٦
٣٦٩,٣٦٧
٣٦٩,٣٦٨
٣٦٩,٣٦٩
٣٦٩,٣٧٠
٣٦٩,٣٧١
٣٦٩,٣٧٢
٣٦٩,٣٧٣
٣٦٩,٣٧٤
٣٦٩,٣٧٥
٣٦٩,٣٧٦
٣٦٩,٣٧٧
٣٦٩,٣٧٨
٣٦٩,٣٧٩
٣٦٩,٣٨٠
٣٦٩,٣٨١
٣٦٩,٣٨٢
٣٦٩,٣٨٣
٣٦٩,٣٨٤
٣٦٩,٣٨٥
٣٦٩,٣٨٦
٣٦٩,٣٨٧
٣٦٩,٣٨٨
٣٦٩,٣٨٩
٣٦٩,٣٩٠
٣٦٩,٣٩١
٣٦٩,٣٩٢
٣٦٩,٣٩٣
٣٦٩,٣٩٤
٣٦٩,٣٩٥
٣٦٩,٣٩٦
٣٦٩,٣٩٧
٣٦٩,٣٩٨
٣٦٩,٣٩٩
٣٦٩,٤٠٠
٣٦٩,٤٠١
٣٦٩,٤٠٢
٣٦٩,٤٠٣
٣٦٩,٤٠٤
٣٦٩,٤٠٥
٣٦٩,٤٠٦
٣٦٩,٤٠٧
٣٦٩,٤٠٨
٣٦٩,٤٠٩
٣٦٩,٤١٠
٣٦٩,٤١١
٣٦٩,٤١٢
٣٦٩,٤١٣
٣٦٩,٤١٤
٣٦٩,٤١٥
٣٦٩,٤١٦
٣٦٩,٤١٧
٣٦٩,٤١٨
٣٦٩,٤١٩
٣٦٩,٤٢٠
٣٦٩,٤٢١
٣٦٩,٤٢٢
٣٦٩,٤٢٣
٣٦٩,٤٢٤
٣٦٩,٤٢٥
٣٦٩,٤٢٦
٣٦٩,٤٢٧
٣٦٩,٤٢٨
٣٦٩,٤٢٩
٣٦٩,٤٣٠
٣٦٩,٤٣١
٣٦٩,٤٣٢
٣٦٩,٤٣٣
٣٦٩,٤٣٤
٣٦٩,٤٣٥
٣٦٩,٤٣٦
٣٦٩,٤٣٧
٣٦٩,٤٣٨
٣٦٩,٤٣٩
٣٦٩,٤٤٠
٣٦٩,٤٤١
٣٦٩,٤٤٢
٣٦٩,٤٤٣
٣٦٩,٤٤٤
٣٦٩,٤٤٥
٣٦٩,٤٤٦
٣٦٩,٤٤٧
٣٦٩,٤٤٨
٣٦٩,٤٤٩
٣٦٩,٤٥٠
٣٦٩,٤٥١
٣٦٩,٤٥٢
٣٦٩,٤٥٣
٣٦٩,٤٥٤
٣٦٩,٤٥٥
٣٦٩,٤٥٦
٣٦٩,٤٥٧
٣٦٩,٤٥٨
٣٦٩,٤٥٩
٣٦٩,٤٦٠
٣٦٩,٤٦١
٣٦٩,٤٦٢
٣٦٩,٤٦٣
٣٦٩,٤٦٤
٣٦٩,٤٦٥
٣٦٩,٤٦٦
٣٦٩,٤٦٧
٣٦٩,٤٦٨
٣٦٩,٤٦٩
٣٦٩,٤٧٠
٣٦٩,٤٧١
٣٦٩,٤٧٢
٣٦٩,٤٧٣
٣٦٩,٤٧٤
٣٦٩,٤٧٥
٣٦٩,٤٧٦
٣٦٩,٤٧٧
٣٦٩,٤٧٨
٣٦٩,٤٧٩
٣٦٩,٤٨٠
٣٦٩,٤٨١
٣٦٩,٤٨٢
٣٦٩,٤٨٣
٣٦٩,٤٨٤
٣٦٩,٤٨٥
٣٦٩,٤٨٦
٣٦٩,٤٨٧
٣٦٩,٤٨٨
٣٦٩,٤٨٩
٣٦٩,٤٩٠
٣٦٩,٤٩١
٣٦٩,٤٩٢
٣٦٩,٤٩٣
٣٦٩,٤٩٤
٣٦٩,٤٩٥
٣٦٩,٤٩٦
٣٦٩,٤٩٧
٣٦٩,٤٩٨
٣٦٩,٤٩٩
٣٦٩,٥٠٠
٣٦٩,٥٠١
٣٦٩,٥٠٢
٣٦٩,٥٠٣
٣٦٩,٥٠٤
٣٦٩,٥٠٥
٣٦٩,٥٠٦
٣٦٩,٥٠٧
٣٦٩,٥٠٨
٣٦٩,٥٠٩
٣٦٩,٥١٠
٣٦٩,٥١١
٣٦٩,٥١٢
٣٦٩,٥١٣
٣٦٩,٥١٤
٣٦٩,٥١٥
٣٦٩,٥١٦
٣٦٩,٥١٧
٣٦٩,٥١٨
٣٦٩,٥١٩
٣٦٩,٥٢٠
٣٦٩,٥٢١
٣٦٩,٥٢٢
٣٦٩,٥٢٣
٣٦٩,٥٢٤
٣٦٩,٥٢٥
٣٦٩,٥٢٦
٣٦٩,٥٢٧
٣٦٩,٥٢٨
٣٦٩,٥٢٩
٣٦٩,٥٣٠
٣٦٩,٥٣١
٣٦٩,٥٣٢
٣٦٩,٥٣٣
٣٦٩,٥٣٤
٣٦٩,٥٣٥
٣٦٩,٥٣٦
٣٦٩,٥٣٧
٣٦٩,٥٣٨
٣٦٩,٥٣٩
٣٦٩,٥٤٠
٣٦٩,٥٤١
٣٦٩,٥٤٢
٣٦٩,٥٤٣
٣٦٩,٥٤٤
٣٦٩,٥٤٥
٣٦٩,٥٤٦
٣٦٩,٥٤٧
٣٦٩,٥٤٨
٣٦٩,٥٤٩
٣٦٩,٥٥٠
٣٦٩,٥٥١
٣٦٩,٥٥٢
٣٦٩,٥٥٣
٣٦٩,٥٥٤
٣٦٩,٥٥٥
٣٦٩,٥٥٦
٣٦٩,٥٥٧
٣٦٩,٥٥٨
٣٦٩,٥٥٩
٣٦٩,٥٦٠
٣٦٩,٥٦١
٣٦٩,٥٦٢
٣٦٩,٥٦٣
٣٦٩,٥٦٤
٣٦٩,٥٦٥
٣٦٩,٥٦٦
٣٦٩,٥٦٧
٣٦٩,٥٦٨
٣٦٩,٥٦٩
٣٦٩,٥٧٠
٣٦٩,٥٧١
٣٦٩,٥٧٢
٣٦٩,٥٧٣
٣٦٩,٥٧٤
٣٦٩,٥٧٥
٣٦٩,٥٧٦
٣٦٩,٥٧٧
٣٦٩,٥٧٨
٣٦٩,٥٧٩
٣٦٩,٥٨٠
٣٦٩,٥٨١
٣٦٩,٥٨٢
٣٦٩,٥٨٣
٣٦٩,٥٨٤
٣٦٩,٥٨٥
٣٦٩,٥٨٦
٣٦٩,٥٨٧
٣٦٩,٥٨٨
٣٦٩,٥٨٩
٣٦٩,٥٩٠
٣٦٩,٥٩١
٣٦٩,٥٩٢
٣٦٩,٥٩٣
٣٦٩,٥٩٤
٣٦٩,٥٩٥
٣٦٩,٥٩٦
٣٦٩,٥٩٧
٣٦٩,٥٩٨
٣٦٩,٥٩٩
٣٦٩,٦٠٠
٣٦٩,٦٠١
٣٦٩,٦٠٢
٣٦٩,٦٠٣
٣٦٩,٦٠٤
٣٦٩,٦٠٥
٣٦٩,٦٠٦
٣٦٩,٦٠٧
٣٦٩,٦٠٨
٣٦٩,٦٠٩
٣٦٩,٦١٠
٣٦٩,٦١١
٣٦٩,٦١٢
٣٦٩,٦١٣
٣٦٩,٦١٤
٣٦٩,٦١٥
٣٦٩,٦١٦
٣٦٩,٦١٧
٣٦٩,٦١٨
٣٦٩,٦١٩
٣٦٩,٦٢٠
٣٦٩,٦٢١
٣٦٩,٦٢٢
٣٦٩,٦٢٣
٣٦٩,٦٢٤
٣٦٩,٦٢٥
٣٦٩,٦٢٦
٣٦٩,٦٢٧
٣٦٩,٦٢٨
٣٦٩,٦٢٩
٣٦٩,٦٣٠
٣٦٩,٦٣١
٣٦٩,٦٣٢
٣٦٩,٦٣٣
٣٦٩,٦٣٤
٣٦٩,٦٣٥
٣٦٩,٦٣٦
٣٦٩,٦٣٧
٣٦٩,٦٣٨
٣٦٩,٦٣٩
٣٦٩,٦٤٠
٣٦٩,٦٤١
٣٦٩,٦٤٢
٣٦٩,٦٤٣
٣٦٩,٦٤٤
٣٦٩,٦٤٥
٣٦٩,٦٤٦
٣٦٩,٦٤٧
٣٦٩,٦٤٨
٣٦٩,٦٤٩
٣٦٩,٦٥٠
٣٦٩,٦٥١
٣٦٩,٦٥٢
٣٦٩,٦٥٣
٣٦٩,٦٥٤
٣٦٩,٦٥٥
٣٦٩,٦٥٦
٣٦٩,٦٥٧
٣٦٩,٦٥٨
٣٦٩,٦٥٩
٣٦٩,٦٦٠
٣٦٩,٦٦١
٣٦٩,٦٦٢
٣٦٩,٦٦٣
٣٦٩,٦٦٤
٣٦٩,٦٦٥
٣٦٩,٦٦٦
٣٦٩,٦٦٧
٣٦٩,٦٦٨
٣٦٩,٦٦٩
٣٦٩,٦٧٠
٣٦٩,٦٧١
٣٦٩,٦٧٢
٣٦٩,٦٧٣
٣٦٩,٦٧٤
٣٦٩,٦٧٥
٣٦٩,٦٧٦
٣٦٩,٦٧٧
٣٦٩,٦٧٨
٣٦٩,٦٧٩
٣٦٩,٦٨٠
٣٦٩,٦٨١
٣٦٩,٦٨٢
٣٦٩,٦٨٣
٣٦٩,٦٨٤
٣٦٩,٦٨٥
٣٦٩,٦٨٦
٣٦٩,٦٨٧
٣٦٩,٦٨٨
٣٦٩,٦٨٩
٣٦٩,٦٩٠
٣٦٩,٦٩١
٣٦٩,٦٩٢
٣٦٩,٦٩٣
٣٦٩,٦٩٤
٣٦٩,٦٩٥
٣٦٩,٦٩٦
٣٦٩,٦٩٧
٣٦٩,٦٩٨
٣٦٩,٦٩٩
٣٦٩,٧٠٠
٣٦٩,٧٠١
٣٦٩,٧٠٢
٣٦٩,٧٠٣
٣٦٩,٧٠٤
٣٦٩,٧٠٥
٣٦٩,٧٠٦
٣٦٩,٧٠٧
٣٦٩,٧٠٨
٣٦٩,٧٠٩
٣٦٩,٧١٠
٣٦٩,٧١١
٣٦٩,٧١٢
٣٦٩,٧١٣
٣٦٩,٧١٤
٣٦٩,٧١٥
٣٦٩,٧١٦
٣٦٩,٧١٧
٣٦٩,٧١٨
٣٦٩,٧١٩
٣٦٩,٧٢٠
٣٦٩,٧٢١
٣٦٩,٧٢٢
٣٦٩,٧٢٣
٣٦٩,٧٢٤
٣٦٩,٧٢٥
٣٦٩,٧٢٦
٣٦٩,٧٢٧
٣٦٩,٧٢٨
٣٦٩,٧٢٩
٣٦٩,٧٣٠
٣٦٩,٧٣١
٣٦٩,٧٣٢
٣٦٩,٧٣٣
٣٦٩,٧٣٤
٣٦٩,٧٣٥
٣٦٩,٧٣٦
٣٦٩,٧٣٧
٣٦٩,٧٣٨
٣٦٩,٧٣٩
٣٦٩,٧٤٠
٣٦٩,٧٤١
٣٦٩,٧٤٢
٣٦٩,٧٤٣
٣٦٩,٧٤٤
٣٦٩,٧٤٥
٣٦٩,٧٤٦
٣٦٩,٧٤٧
٣٦٩,٧٤٨
٣٦٩,٧٤٩
٣٦٩,٧٥٠
٣٦٩,٧٥١
٣٦٩,٧٥٢
٣٦٩,٧٥٣
٣٦٩,٧٥٤
٣٦٩,٧٥٥
٣٦٩,٧٥٦
٣٦٩,٧٥٧
٣٦٩,٧٥٨
٣٦٩,٧٥٩
٣٦٩,٧٦٠
٣٦٩,٧٦١
٣٦٩,٧٦٢
٣٦٩,٧٦٣
٣٦٩,٧٦٤
٣٦٩,٧٦٥
٣٦٩,٧٦٦
٣٦٩,٧٦٧
٣٦٩,٧٦٨
٣٦٩,٧٦٩
٣٦٩,٧٧٠
٣٦٩,٧٧١
٣٦٩,٧٧٢
٣٦٩,٧٧٣
٣٦٩,٧٧٤
٣٦٩,٧٧٥
٣٦٩,٧٧٦
٣٦٩,٧٧٧
٣٦٩,٧٧٨
٣٦٩,٧٧٩
٣٦٩,٧٨٠
٣٦٩,٧٨١
٣٦٩,٧٨٢
٣٦٩,٧٨٣
٣٦٩,٧٨٤
٣٦٩,٧٨٥
٣٦٩,٧٨٦
٣٦٩,٧٨٧
٣٦٩,٧٨٨
٣٦٩,٧٨٩
٣٦٩,٧٩٠
٣٦٩,٧٩١
٣٦٩,٧٩٢
٣٦٩,٧٩٣
٣٦٩,٧٩٤
٣٦٩,٧٩٥
٣٦٩,٧٩٦
٣٦٩,٧٩٧
٣٦٩,٧٩٨
٣٦٩,٧٩٩
٣٦٩,٨٠٠
٣٦٩,٨٠١
٣٦٩,٨٠٢
٣٦٩,٨٠٣
٣٦٩,٨٠٤
٣٦٩,٨٠٥
٣٦٩,٨٠٦
٣٦٩,٨٠٧
٣٦٩,٨٠٨
٣٦٩,٨٠٩
٣٦٩,٨١٠
٣٦٩,٨١١
٣٦٩,٨١٢
٣٦٩,٨١٣
٣٦٩,٨١٤
٣٦٩,٨١٥
٣٦٩,٨١٦
٣٦٩,٨١٧
٣٦٩,٨١٨
٣٦٩,٨١٩
٣٦٩,٨٢٠
٣٦٩,٨٢١
٣٦٩,٨٢٢
٣٦٩,٨٢٣
٣٦٩,٨٢٤
٣٦٩,٨٢٥
٣٦٩,٨٢٦
٣٦٩,٨٢٧
٣٦٩,٨٢٨
٣٦٩,٨٢٩
٣٦٩,٨٣٠
٣٦٩,٨٣١
٣٦٩,٨٣٢
٣٦٩,٨٣٣
٣٦٩,٨٣٤
٣٦٩,٨٣٥
٣٦٩,٨٣٦
٣٦٩,٨٣٧
٣٦٩,٨٣٨
٣٦٩,٨٣٩
٣٦٩,٨٤٠
٣٦٩,٨٤١
٣٦٩,٨٤٢
٣٦٩,٨٤٣
٣٦٩,٨٤٤
٣٦٩,٨٤٥
٣٦٩,٨٤٦
٣٦٩,٨٤٧
٣٦٩,٨٤٨
٣٦٩,٨٤٩
٣٦٩,٨٥٠
٣٦٩,٨٥١
٣٦٩,٨٥٢
٣٦٩,٨٥٣
٣٦٩,٨٥٤
٣٦٩,٨٥٥
٣٦٩,٨٥٦
٣٦٩,٨٥٧
٣٦٩,٨٥٨
٣٦٩,٨٥٩
٣٦٩,٨٦٠
٣٦٩,٨٦١
٣٦٩,٨٦٢
٣٦٩,٨٦٣
٣٦٩,٨٦٤
٣٦٩,٨٦٥
٣٦٩,٨٦٦
٣٦٩,٨٦٧
٣٦٩,٨٦٨
٣٦٩,٨٦٩
٣٦٩,٨٧٠
٣٦٩,٨٧١
٣٦٩,٨٧٢
٣٦٩,٨٧٣
٣٦٩,٨٧٤
٣٦٩,٨٧٥
٣٦٩,٨٧٦
٣٦٩,٨٧٧
٣٦٩,٨٧٨
٣٦٩,٨٧٩
٣٦٩,٨٨٠
٣٦٩,٨٨١
٣٦٩,٨٨٢
٣٦٩,٨٨٣
٣٦٩,٨٨٤
٣٦٩,٨٨٥
٣٦٩,٨٨٦
٣٦٩,٨٨٧
٣٦٩,٨٨٨
٣٦٩,٨٨٩
٣٦٩,٨٩٠
٣٦٩,٨٩١
٣٦٩,٨٩٢
٣٦٩,٨٩٣
٣٦٩,٨٩٤
٣٦٩,٨٩٥
٣٦٩,٨٩٦
٣٦٩,٨٩٧
٣٦٩,٨٩٨
٣٦٩,٨٩٩
٣٦٩,٩٠٠
٣٦٩,٩٠١
٣٦٩,٩٠٢
٣٦٩,٩٠٣
٣٦٩,٩٠٤
٣٦٩,٩٠٥
٣٦٩,٩٠٦
٣٦٩,٩٠٧
٣٦٩,٩٠٨
٣٦٩,٩٠٩
٣٦٩,٩١٠
٣٦٩,٩١١
٣٦٩,٩١٢
٣٦٩,٩١٣
٣٦٩,٩١٤
٣٦٩,٩١٥
٣٦٩,٩١٦
٣٦٩,٩١٧
٣٦٩,٩١٨
٣٦٩,٩١٩
٣٦٩,٩٢٠
٣٦٩,٩٢١
٣٦٩,٩٢٢
٣٦٩,٩٢٣
٣٦٩,٩٢٤
٣٦٩,٩٢٥
٣٦٩,٩٢٦
٣٦٩,٩٢٧
٣٦٩,٩٢٨
٣٦٩,٩٢٩
٣٦٩,٩٣٠
٣٦٩,٩٣١
٣٦٩,٩٣٢
٣٦٩,٩٣٣
٣٦٩,٩٣٤
٣٦٩,٩٣٥
٣٦٩,٩٣٦
٣٦٩,٩٣٧
٣٦٩,٩٣٨
٣٦٩,٩٣٩
٣٦٩,٩٤٠
٣٦٩,٩٤١
٣٦٩,٩٤٢
٣٦٩,٩٤٣
٣٦٩,٩٤٤
٣٦٩,٩٤٥
٣٦٩,٩٤٦
٣٦٩,٩٤٧
٣٦٩,٩٤٨
٣٦٩,٩٤٩
٣٦٩,٩٥٠
٣٦٩,٩٥١
٣٦٩,٩٥٢
٣٦٩,٩٥٣
٣٦٩,٩٥٤
٣٦٩,٩٥٥
٣٦٩,٩٥٦
٣٦٩,٩٥٧
٣٦٩,٩٥٨
٣٦٩,٩٥٩
٣٦٩,٩٦٠
٣٦٩,٩٦١
٣٦٩,٩٦٢
٣٦٩,٩٦٣
٣٦٩,٩٦٤
٣٦٩,٩٦٥
٣٦٩,٩٦٦
٣٦٩,٩٦٧
٣٦٩,٩٦٨
٣٦٩,٩٦٩
٣٦٩,٩٧٠
٣٦٩,٩٧١
٣٦٩,٩٧٢
٣٦٩,٩٧٣
٣٦٩,٩٧٤
٣٦٩,٩٧٥
٣٦٩,٩٧٦
٣٦٩,٩٧٧
٣٦٩,٩٧٨
٣٦٩,٩٧٩
٣٦٩,٩٨٠
٣٦٩,٩٨١
٣٦٩,٩٨٢
٣٦٩,٩٨٣
٣٦٩,٩٨٤
٣٦٩,٩٨٥
٣٦٩,٩٨٦
٣٦٩,٩٨٧
٣٦٩,٩٨٨
٣٦٩,٩٨٩
٣٦٩,٩٩٠
٣٦٩,٩٩١
٣٦٩,٩٩٢
٣٦٩,٩٩٣
٣٦٩,٩٩٤
٣٦٩,٩٩٥
٣٦٩,٩٩٦
٣٦٩,٩٩٧
٣٦٩,٩٩٨
٣٦٩,٩٩٩
٣٦٩,١٠٠٠
٣٦٩,١٠٠١
٣٦٩,١٠٠٢
٣٦٩,١٠٠٣
٣٦٩,١٠٠٤
٣٦٩,١٠٠٥
٣٦٩,١٠٠٦
٣٦٩,١٠٠٧
٣٦٩,١٠٠٨
٣٦٩,١٠٠٩
٣٦٩,١٠١٠
٣٦٩,١٠١١
٣٦٩,١٠١٢
٣٦٩,١٠١٣
٣٦٩,١٠١٤
٣٦٩,١٠١٥
٣٦٩,١٠١٦
٣٦٩,١٠١٧
٣٦٩,١٠١٨
٣٦٩,١٠١٩
٣٦٩,١٠٢٠
٣٦٩,١٠٢١
٣٦٩,١٠٢٢
٣٦٩,١٠٢٣
٣٦٩,١٠٢٤
٣٦٩,١٠٢٥
٣٦٩,١٠٢٦
٣٦٩,١٠٢٧
٣٦٩,١٠٢٨
٣٦٩,١٠٢٩
٣٦٩,١٠٣٠
٣٦٩,١٠٣١
٣٦٩,١٠٣٢
٣٦٩,١٠٣٣
٣٦٩,١٠٣٤
٣٦٩,١٠٣٥
٣٦٩,١٠٣٦
٣٦٩,١٠٣٧
٣٦٩,١٠٣٨
٣٦٩,١٠٣٩
٣٦٩,١٠٤٠
٣٦٩,١٠٤١
٣٦٩,١٠٤٢
٣٦٩,١٠٤٣
٣٦٩,١٠٤٤
٣٦٩,١٠٤٥
٣٦٩,١٠٤٦
٣٦٩,١٠٤٧
٣٦٩,١٠٤٨
٣٦٩,١٠٤٩
٣٦٩,١٠٥٠
٣٦٩,١٠٥١
٣٦٩,١٠٥٢
٣٦٩,١٠٥٣
٣٦٩,١٠٥٤
٣٦٩,١٠٥٥
٣٦٩,١٠٥٦
٣٦٩,١٠٥٧
٣٦٩,١٠٥٨
٣٦٩,١٠٥٩
٣٦٩,١٠٦٠
٣٦٩,١٠٦١
٣٦٩,١٠٦٢
٣٦٩,١٠٦٣
٣٦٩,١٠٦٤
٣٦٩,١٠٦٥
٣٦٩,١٠٦٦
٣٦٩,١٠٦٧
٣٦٩,١٠٦٨
٣٦٩,١٠٦٩
٣٦٩,١٠٧٠
٣٦٩,١٠٧١
٣٦٩,١٠٧٢
٣٦٩,١٠٧٣
٣٦٩,١٠٧٤
٣٦٩,١٠٧٥
٣٦٩,١٠٧٦
٣٦٩,١٠٧٧
٣٦٩,١٠٧٨
٣٦٩,١٠٧٩
٣٦٩,١٠٨٠
٣٦٩,١٠٨١
٣٦٩,١٠٨٢
٣٦٩,١٠٨٣
٣٦٩,١٠٨٤
٣٦٩,١٠٨٥
٣٦٩,١٠٨٦
٣٦٩,١٠٨٧
٣٦٩,١٠٨٨
٣٦٩,١٠٨٩
٣٦٩,١٠٩٠
٣٦٩,١٠٩١
٣٦٩,١٠٩٢
٣٦٩,١٠٩٣
٣٦٩,١٠٩٤
٣٦٩,١٠٩٥
٣٦٩,١٠٩٦
٣٦٩,١٠٩٧
٣٦٩,١٠٩٨
٣٦٩,١٠٩٩
٣٦٩,١١٠٠
٣٦٩,١١٠١
٣٦٩,١١٠٢
٣٦٩,١١٠٣
٣٦٩,١١٠٤
٣٦٩,١١٠٥
٣٦٩,١١٠٦
٣٦٩,١١٠٧
٣٦٩,١١٠٨
٣٦٩,١١٠٩
٣٦٩,١١١٠
٣٦٩,١١١١
٣٦٩,١١١٢
٣٦٩,١١١٣
٣٦٩,١١١٤
٣٦٩,١١١٥
٣٦٩,١١١٦
٣٦٩,١١١٧
٣٦٩,١١١٨
٣٦٩,١١١٩
٣٦٩,١١٢٠
٣٦٩,١١٢١
٣٦٩,١١٢٢
٣٦٩,١١٢٣
٣٦٩,١١٢٤
٣٦٩,١١٢٥
٣٦٩,١١٢٦
٣٦٩,١١٢٧
٣٦٩,١١٢٨
٣٦٩,١١٢٩
٣٦٩,١١٣٠
٣٦٩,١١٣١
٣٦٩,١١٣٢
٣٦٩,١١٣٣
٣٦٩,١١٣٤
٣٦٩,١١٣٥
٣٦٩,١١٣٦
٣٦٩,١١٣٧
٣٦٩,١١٣٨
٣٦٩,١١٣٩
٣٦٩,١١٤٠
٣٦٩,١١٤١
٣٦٩,١١٤٢
٣٦٩,١١٤٣
٣٦٩,١١٤٤
٣٦٩,١١٤٥
٣٦٩,١١٤٦
٣٦٩,١١٤٧
٣٦٩,١١٤٨
٣٦٩,١١٤٩
٣٦٩,١١٥٠
٣٦٩,١١٥١
٣٦٩,١١٥٢
٣٦٩,١١٥٣
٣٦٩,١١٥٤
٣٦٩,١١٥٥
٣٦٩,١١٥٦
٣٦٩,١١٥٧
٣٦٩,١١٥٨
٣٦٩,١١٥٩
٣٦٩,١١٦٠
٣٦٩,١١٦١
٣٦٩,١١٦٢
٣٦٩,١١٦٣
٣٦٩,١١٦٤
٣٦٩,١١٦٥
٣٦٩,١١٦٦
٣٦٩,١١٦٧
٣٦٩,١١٦٨
٣٦٩,١١٦٩
٣٦٩,١١٧٠
٣٦٩,١١٧١
٣٦٩,١١٧٢
٣٦٩,١١٧٣
٣٦٩,١١٧٤
٣٦٩,١١٧٥
٣٦٩,١١٧٦
٣٦٩,١١٧٧
٣٦٩,١١٧٨
٣٦٩,١١٧٩
٣٦٩,١١٨٠
٣٦٩,١١٨١
٣٦٩,١١٨٢
٣٦٩,١١٨٣
٣٦٩,١١٨٤
٣٦٩,١١٨٥
٣٦٩,١١٨٦
٣٦٩,١١٨٧
٣٦٩,١١٨٨
٣٦٩,١١٨٩
٣٦٩,١١٩٠
٣٦٩,١١٩١
٣٦٩,١١٩٢
٣٦٩,١١٩٣
٣

الموقع العام للمخطط بالنسبة للشوارع والمحيطة
الطلب مخطط
دليل المخططات
0500200700 - 0570700200
اسم المشروع
الموقع العام في حي الأندلس الواقعة على طريق طويق
المستودع
رقم المخطط
٢٣١١ / ب
اسم المخطط
مخطط مستودعات
مدينة الرياض للتطوير والاستثمار
م / أسامة بن عبد الله الشهري
م / أسامة بن عبد الله الشهري
مكتب الأمير بن محمد بن عبد العزيز
مكتب الأمير بن فهد بن نايف بن عبد العزيز

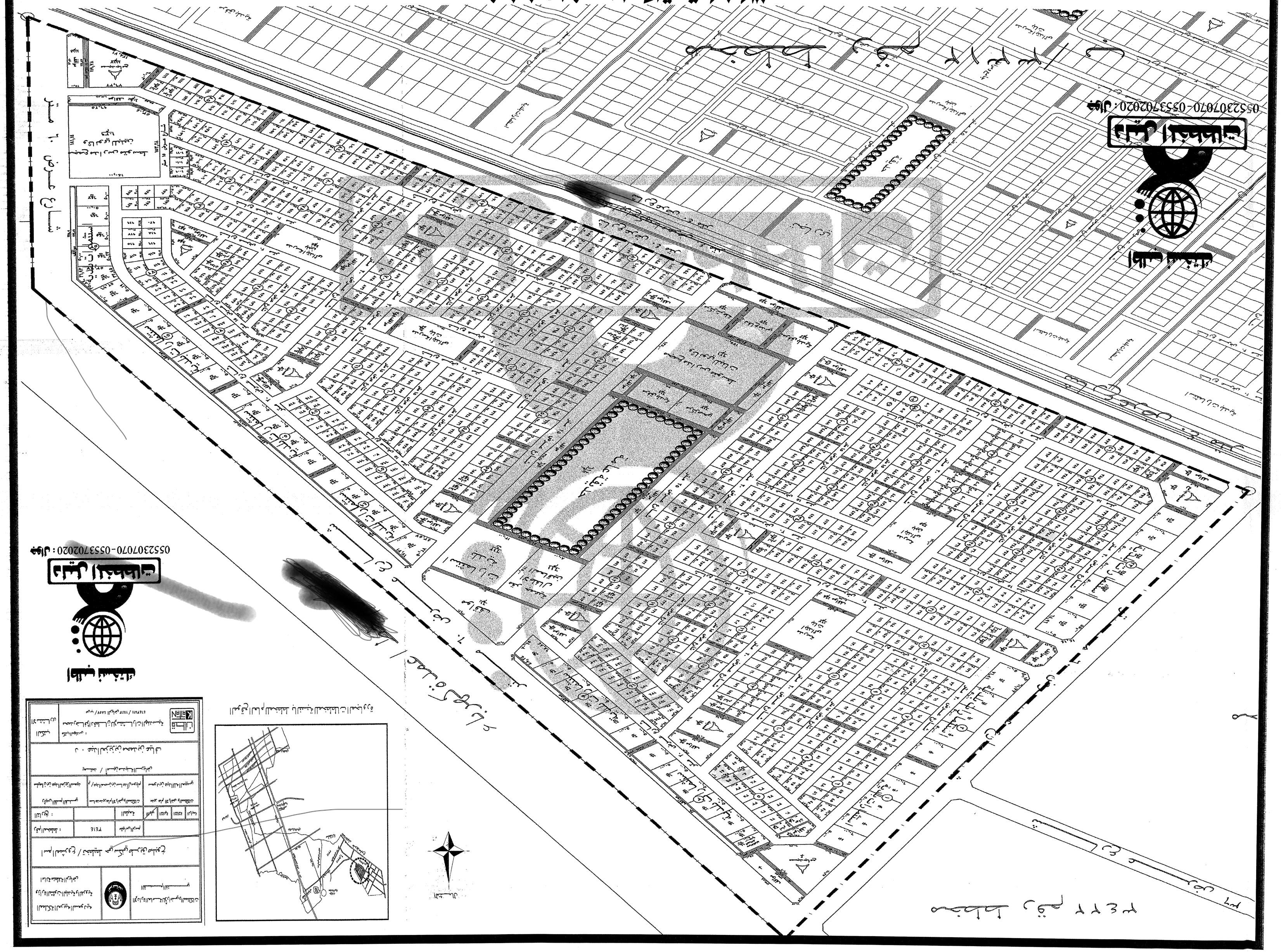
المملكة العربية السعودية
وزارة الشؤون البلدية والقروية
أمانة منطقة الرياض
إدارة المساحة والتخطيط العمراني
اسم المشروع / تخطيط حي سكني طويق صناعي
رقم المخطط : ٢٤١٤
مخطط
الطلب
أمانة الرياض
بلدية طويق
رئيس القسم الفني
مهندس مساحة
مدير إدارة المساحة
مدير عام الإدارة الفنية
مدير عام الإدارة الهندسية
مدير إدارة التخطيط العمراني
د . عبدالعزيز محمد بن علي
المالك
: مصلحة الأراضي والمساحة
مصلحة الأراضي والمساحة
٤٦٤٣١١ / ١١٤٣ الرياض ٤٨٥٧ / ٢٧٥
الموقع العام للمخطط بالنسبة للمدينة
شارع عرض ٦٠ متر
طويق
0552307070-0553702020 : واتس
طويق
0552307070-0553702020 : واتس

مقياس الرسم ١ :٣٥٠٠

تنظيمات البناء النموذجية :

١- قبل إعطاء فسح البناء يجب على البلدية الفرعية التأكد من وجود البئر الخرسانية
٢- القطع المخصصة للمرافق والخدمات لا يسمح بالبناء عليها الا للغرض نفسه .
٣- تؤخذ الشطفات حسب تعميم سيادة الوكيل رقم بتاريخ / / هـ
٤- إستعمالات الأراض :
٥- إرتفاع المباني } حسب نظام إدارة الرخص بالامانه
٦- إرتدادت المباني

ملاحظات :

١- استندفي إعداد هذا المخطط إلى الرفع المساحي المرسل من
٢- تم تطبيق المخطط على الطبيعة بموجب خطاب البلدية الفرعية رقم وتاريخ
٣- تم إعتماد المخطط بموجب قرار معالي الوزير رقم وتاريخ والخطاب رقم وتاريخ
٤- تم تنزيل غرف الكهرباء بموجب خطاب الشركة السعودية الموحدة للكهرباء رقم / / وتاريخ
٥- تم تسمية الشوارع بموجب خطاب ادارة التسمية والترقيم رقم
٦- تم تصميم الشوارع والطرق بناء على خطاب مدير عام الدراسات والتصميم رقم / / وتاريخ / / هـ
٧ - غرف الكهرباء تأخذ نظام الارتدادات الخاصة بالشوارع عند البناء

دليل الترقيم : -

القطع السكنية (١)

القطع الخدمية (١/ م)

القطع الاستثمارية (١/ ث)

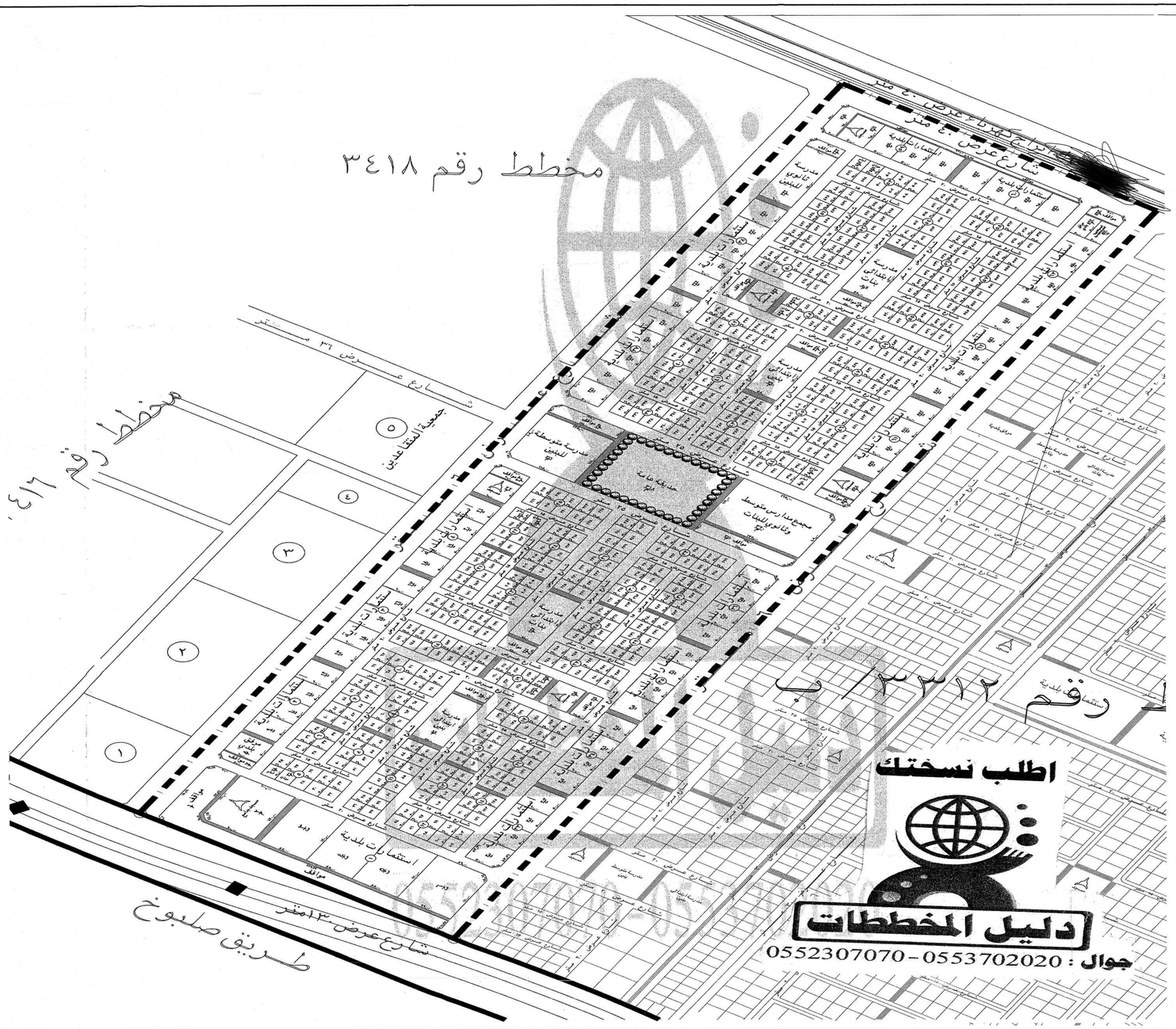

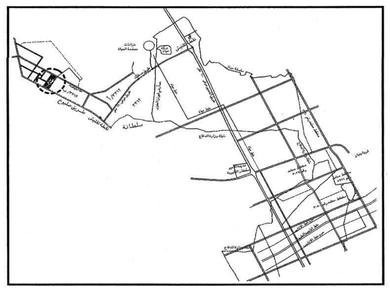

الموقع العام للمخطط بالنسبة للمخططات المجاورة

المملكة العربيه السعوديه وزارة الشئون البلدية والقروية امانة منطقة الرياض	الإدارة العامة للأراضي والممتلكات القسم الفني

اسم المشروع / تخطيط حي سكني طريق صلبوخ

رقم المخطط :	٣٤١٥	مقياس الرسم			
التاريخ :		الطبيعة	الأصلي	الثانية	الثالثة	الرابعة
رئيس القسم المساح سليمان بن عبدالعزيز السعيد	مساعد مدير عام الاراضي والممتلكات م /عبدالمحسن بن مساعد آل سويلم	مدير عام الاراضي والممتلكات سعود بن عبدالله العبيسي			

يعتمد / أمين مدينة الرياض

د . عبدالعزيز بن محمد بن عياف

المكتب الاستشاري	مكتب المهندس : محمد رضا فؤاد قطان للإستشارات الهندسية ص.ب / ٥٨٥٧ الرياض ١١٤٦٢ / ٤٦٤٣٨١١

الشمال

القبلة

مقياس الرسم ١ -٢٥٠٠

خط التنظيم

خط التقسيم الداخلى

حد الملكية

٠ ٢٥ ٥٠ ٧٥ ١٥٠ ٢٥٠ ٤٥٠ متر

احصائية الموقع:

عدد قطع الأراضي	عدد المساجد	عدد المدارس		عدد المرافق الحكومية	عدد قطع الاستثمارات
		بنين	بنات		
٤٨٥	٦	٤	٣	٣٠	٦٤

مساحة المخطط : م٢
النسبة التخطيطية المقتلحة : ٪
نسبة أطوال الشوارع : مترطولي/ هكتار
نسبة مساحة الخدمات : ٪

تجاري		مسجد محلي	
ممرات مشاة		مسجد جامع	
حدائق		مدرسة إبتدائية بنين	
خطوط كنتورية		مدرسة متوسطة بنين	
مناطق مشاة (ميادين)		مدرسة ثانوية بنين	
مزارع		مدرسة إبتدائية بنات	
مستوصف		مدرسة متوسطة بنات	
مستشفى		مدرسة ثانوية بنات	
مرفق حكومي		مباني قائمة	

التطبيق على الطبيعة

تم تطبيق المخطط على الطبيعة ولا توجد عوائق تحول دون إعتمادة

المساح المهندس رئيس البلدية

دليل المخططات
جوال : 0552307070 - 0553702020

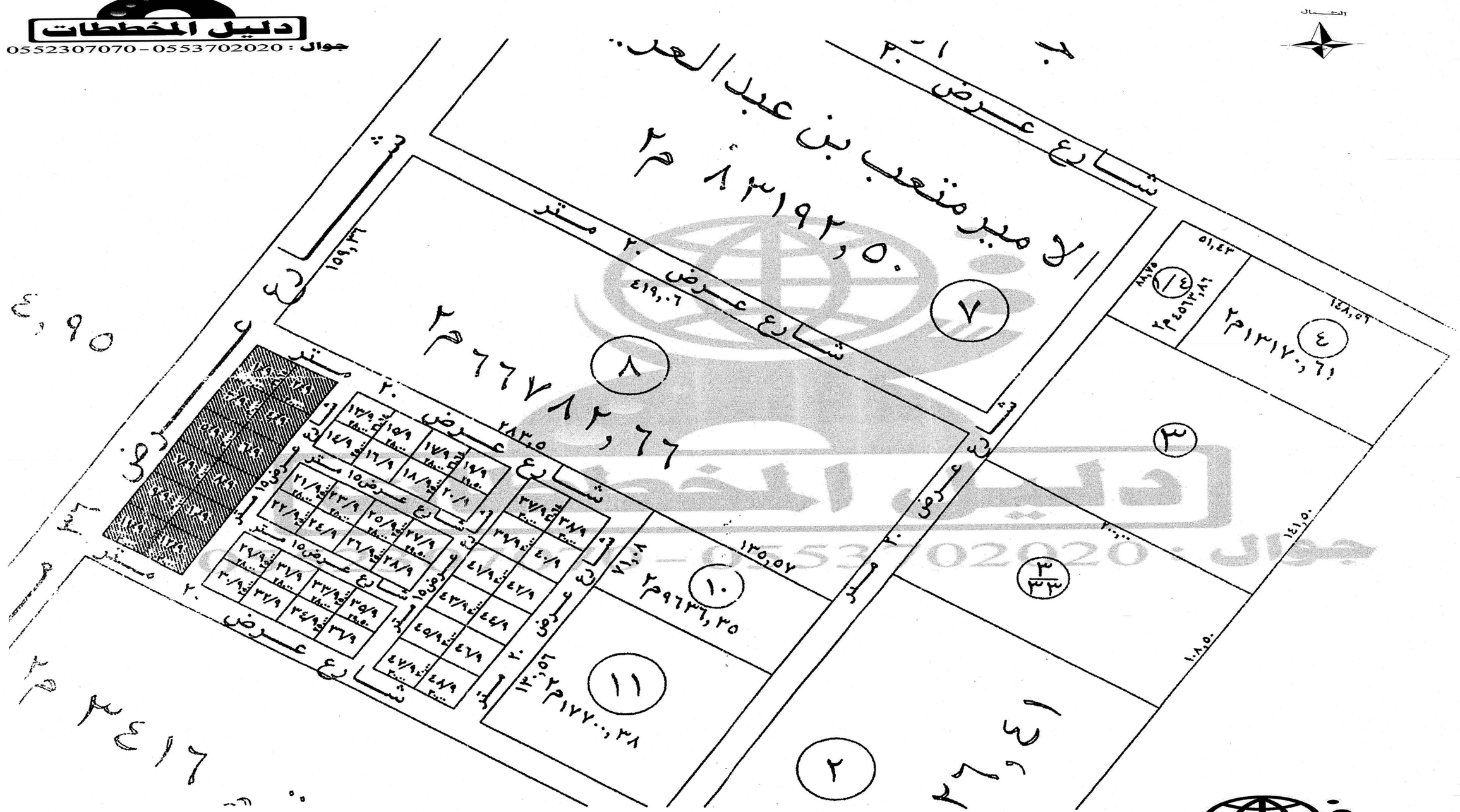

دليل المخططات
جوال : 0552307070 - 0553702020

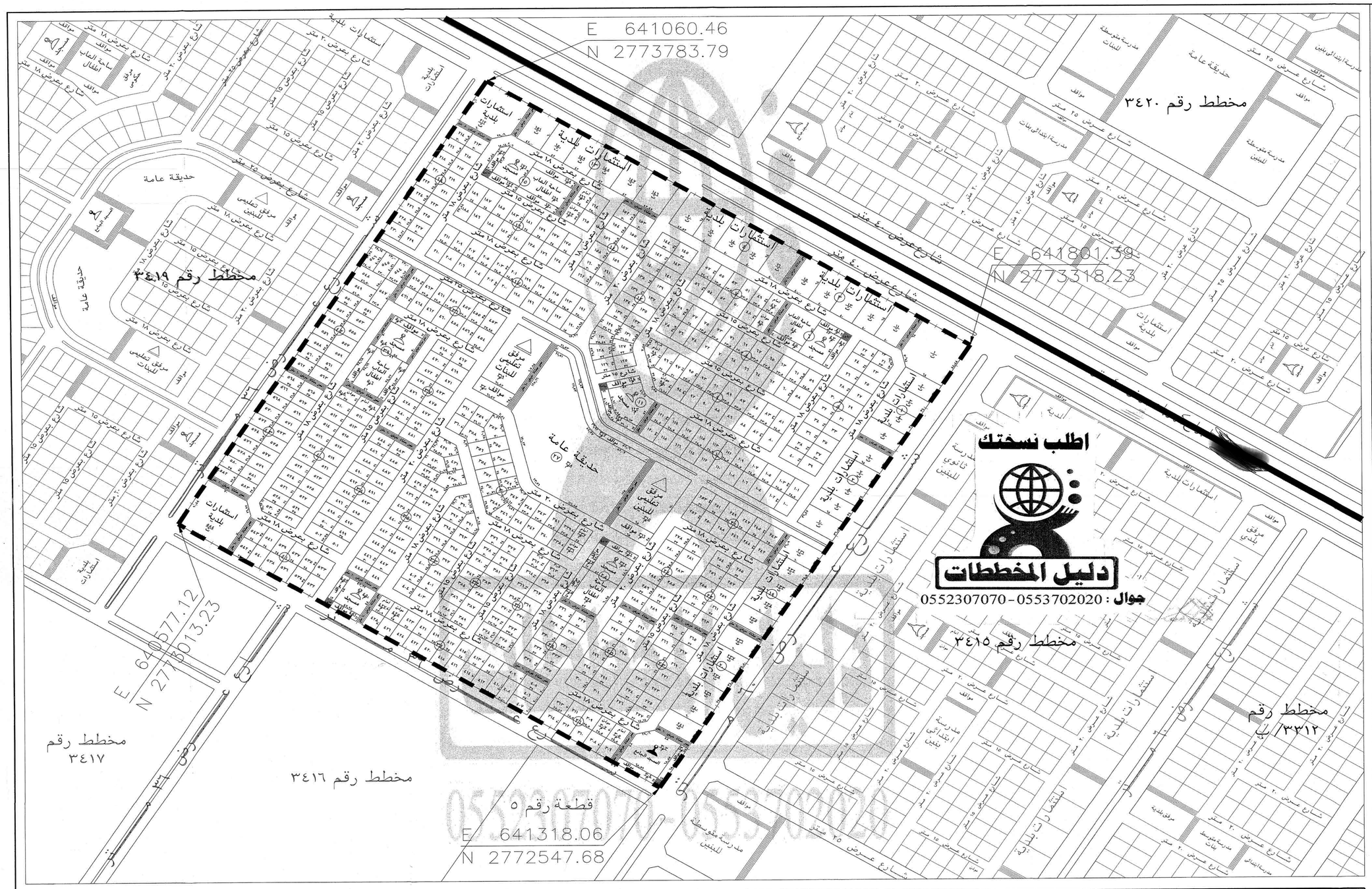

اطلب نسختك
دليل المخططات
جوال : 0552307070 - 0553702020

تنظيمات البناء النموذجية :

١- قبل إعطاء فسح البناء يجب على البلدية الفرعية التأكد من وجود البئر الخرسانية
٢- القطع المخصصة للمرافق والخدمات لا يسمح بالبناء عليها الا للغرض نفسه .
٣- تؤخذ الشطفات حسب تعميم سيادة الوكيل رقم بتاريخ / / هـ
٤- إستعمالات الأراض :
٥- إرتفاع المباني } حسب نظام ادارة الرخص بالامانه
٦- إرتدادت المباني }

ملاحظات :

١- استندفي إعداد هذا المخطط إلى الرفع المساحي المرسل من
٢- تم تطبيق المخطط على الطبيعة بموجب خطاب البلدية الفرعية رقم وتاريخ
٣- تم إعتماد المخطط بموجب قرار معالي الوزير رقم وتاريخ والخطاب رقم وتاريخ
٤- تم تنزيل غرف الكهرباء بموجب خطاب الشركة السعودية الموحدة للكهرباء رقم / / وتاريخ
٥- تم تسمية الشوارع بموجب خطاب ادارة التسمية والترقيم رقم
٦- تم تصميم الشوارع والطرق بناء على خطاب مدير عام الدراسات والتصميم رقم / / وتاريخ / / هـ
٧ - غرف الكهرباء تأخذ نظام الارتدادات الخاصة بالشوارع عند البناء

دليل الترقيم : -

القطع السكنية (١)
القطع الخدمية (١/م)
القطع الاستثمارية (١/ث)

المملكة العربيه السعوديه
وزارة الشئون البلدية والقروية
امانة منطقة الرياض

الإدارة العامة للأراضي والممتلكات
القسم الفني

اسم المشروع / تخطيط حي سكني طريق صلبوخ

رقم المخطط :	٣٤١٨	مقياس الرسم	
التاريخ :	صفر ١٤٣٢ هـ	الطبعة	الأولى / الثانية / الثالثة / الرابعة
رئيس قسم المسح	مساعد مدير عام الاراضي والممتلكات	مدير عام الاراضي والممتلكات	
سليمان بن عبدالعزيز السعيد	م / عبدالمحسن بن مساعد آل سويلم	سعود بن عبدالله العبيسي	

يعتمد / أمين منطقة الرياض
د . عبدالعزيز بن محمد بن عياف

المكتب الاستشاري
مكتب المهندس : محمد رضا فؤاد قطان للإستشارات الهندسية
ص.ب / ٤٨٥٩٧ الرياض ١١٤٤٣ / ٤٦٤٣٨١١

التطبيق على الطبيعة

تم تطبيق المخطط على الطبيعة ولا توجد عوائق تحول دون إعتمادة

المساح المهندس رئيس البلدية

تجاري		مسجد محلي	
ممرات مشاة		مسجد جامع	
حدائق		مدرسة إبتدائية بنين	
خطوط كنتورية		مدرسة متوسطة بنين	
مناطق مشاة (ميادين)		مدرسة ثانوية بنين	
مزارع		مدرسة إبتدائية بنات	
مستوصف		مدرسة متوسطة بنات	
مستشفى		مدرسة ثانوية بنات	
مرفق حكومي		مباني قائمة	

احصائية الموقع :

عدد قطع الأراضي	عدد المساجد	عدد المدارس بنين	عدد المدارس بنات	عدد المرافق الحكومية	عدد قطع الاستثمارات
٤٩٥	٧	١	١	٤١	٣٩

مساحة المخطط : ٧٩٥٩٤٩,١٩٣٨ م٢
النسبة التخطيطية المقتطعة : ٪
نسبة أطوال الشوارع : مترطولي/ هكتار
نسبة مساحة الخدمات : ٪

حد الملكية
خط التنظيم
خط التقسيم الداخلي

الشمال
القبلة

مقياس الرسم ١:٢٠٠٠

٠ ٢٠ ٥٠ ١٠٠ ٢٠٠ ٣٠٠ ٣٧٥ متر

تنظيمات البناء النموذجية :

١- قبل إعطاء فسح البناء يجب على البلدية الفرعية التأكد من وجود البئر الخرسانية
٢- القطع المخصصة للمرافق والخدمات لا يسمح بالبناء عليها إلا للغرض نفسه .
٣- تؤخذ الشطفات حسب تعميم سيادة الوكيل رقم بتاريخ / / هـ
٤- إستعمالات الأراض :
٥- إرتفاع المباني } حسب نظام ادارة الرخص بالامانه
٦- إرتدادت المباني }

ملاحظات :

١- استند في إعداد هذا المخطط إلى الرفع المساحي المرسل من
٢- تم تطبيق المخطط على الطبيعة بموجب خطاب البلدية الفرعية رقم وتاريخ
٣- تم إعتماد المخطط بموجب قرار معالي الوزير رقم وتاريخ والخطاب رقم وتاريخ
٤- تم تنزيل غرف الكهرباء بموجب خطاب الشركة السعودية الموحدة للكهرباء رقم / / وتاريخ
٥- تم تسمية الشوارع بموجب خطاب ادارة التسمية والترقيم رقم
٦- تم تصميم الشوارع والطرق بناء على خطاب مدير عام الدراسات والتصميم رقم / / وتاريخ / / هـ
٧ - غرف الكهرباء تأخذ نظام الارتدادات الخاصة بالشوارع عند البناء

دليل الترقيم : -

القطع السكنية (١)
القطع الخدمية (١/م)
القطع الاستثمارية (١/ث)

المملكة العربيه السعوديه وزارة الشئون البلدية والقروية امانة منطقة الرياض		الإدارة العامة للأراضي والممتلكات القسم الفني

اسم المشروع / تخطيط حي سكني طريق صلبوخ

رقم المخطط :	٣٤١٩	مقياس الرسم	
التاريخ :	صفر ١٤٣٢ هـ	الطبعة	الأولى / الثانية / الثالثة / الرابعة
رئيس قسم المسح	مساعد مدير عام الاراضي والممتلكات	مدير عام الاراضي والممتلكات	
سليمان بن عبدالعزيز السعيد	م / عبدالمحسن بن مساعد آل سويلم	سعود بن عبدالله العبيسي	
يعتمد / أمين مدينة الرياض			
د . عبدالعزيز بن محمد بن عياف			
المكتب	مكتب المهندس : محمد رضا فؤاد قطان للإستشارات الهندسية	قطان	

التطبيق على الطبيعة

تم تطبيق المخطط على الطبيعة ولا توجد عوائق تحول دون إعتماده

المساح المهندس رئيس البلدية

تجاري	
ممرات مشاة	
حدائق	
خطوط كنتورية	
مناطق مشاة (ميادين)	
مزارع	
مستوصف	
مستشفى	
مرفق حكومي	
مسجد محلي	
مسجد جامع	
مدرسة إبتدائية بنين	
مدرسة متوسطة بنين	
مدرسة ثانوية بنين	
مدرسة إبتدائية بنات	
مدرسة متوسطة بنات	
مدرسة ثانوية بنات	
مباني قائمة	

احصائية الموقع:

عدد قطع الأراضي	عدد المساجد	عدد المدارس		عدد المرافق الحكومية	عدد قطع الاستثمارات
		بنين	بنات		
٤١٠	٧	١	١	٣٨	٣٧

مساحة المخطط : ٧٣٣٠١٢,٥٤٤ م٢
النسبة التخطيطية المقتطعة : ٪
نسبة أطوال الشوارع : كيلومتر طولي/ هكتار
نسبة مساحة الخدمات : ٪

حد الملكية
خط التنظيم
خط التقسيم الداخلي

الشمال
القبلة

مقياس الرسم ١-٢٠٠٠

٠ ٢٠ ٥٠ ١٠٠ ٢٠٠ ٣٠٠ ٣٧٥ متر

مخطط الحي السكني ٣٤٢٠

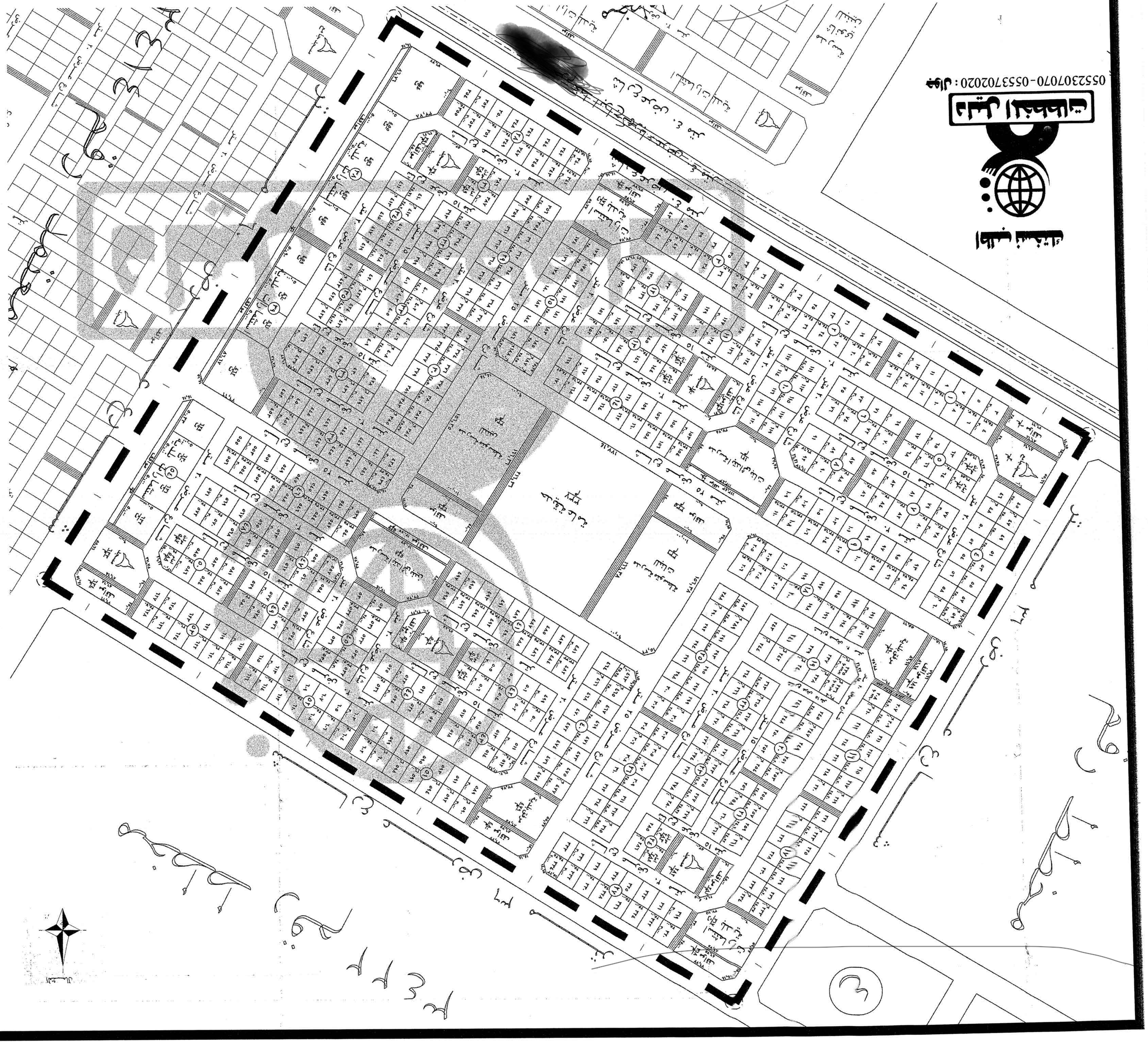
الشارع الدائري الشمالي
الشارع الدائري الجنوبي
الشارع الرئيسي الشرقي
الشارع الرئيسي الغربي
الشارع الرئيسي الأول
الشارع الرئيسي الثاني
الشارع الرئيسي الثالث
الشارع الرئيسي الرابع
الشارع الرئيسي الخامس
الشارع الرئيسي السادس
الشارع الرئيسي السابع
الشارع الرئيسي الثامن
الشارع الرئيسي التاسع
الشارع الرئيسي العاشر
الشارع الرئيسي الحادي عشر
الشارع الرئيسي الثاني عشر
الشارع الرئيسي الثالث عشر
الشارع الرئيسي الرابع عشر
الشارع الرئيسي الخامس عشر
الشارع الرئيسي السادس عشر
الشارع الرئيسي السابع عشر
الشارع الرئيسي الثامن عشر
الشارع الرئيسي التاسع عشر
الشارع الرئيسي العشرون
الشارع الرئيسي الحادي والعشرون
الشارع الرئيسي الثاني والعشرون
الشارع الرئيسي الثالث والعشرون
الشارع الرئيسي الرابع والعشرون
الشارع الرئيسي الخامس والعشرون
الشارع الرئيسي السادس والعشرون
الشارع الرئيسي السابع والعشرون
الشارع الرئيسي الثامن والعشرون
الشارع الرئيسي التاسع والعشرون
الشارع الرئيسي الثلاثون
الشارع الرئيسي الحادي والثلاثون
الشارع الرئيسي الثاني والثلاثون
الشارع الرئيسي الثالث والثلاثون
الشارع الرئيسي الرابع والثلاثون
الشارع الرئيسي الخامس والثلاثون
الشارع الرئيسي السادس والثلاثون
الشارع الرئيسي السابع والثلاثون
الشارع الرئيسي الثامن والثلاثون
الشارع الرئيسي التاسع والثلاثون
الشارع الرئيسي الأربعون
الشارع الرئيسي الحادي والأربعون
الشارع الرئيسي الثاني والأربعون
الشارع الرئيسي الثالث والأربعون
الشارع الرئيسي الرابع والأربعون
الشارع الرئيسي الخامس والأربعون
الشارع الرئيسي السادس والأربعون
الشارع الرئيسي السابع والأربعون
الشارع الرئيسي الثامن والأربعون
الشارع الرئيسي التاسع والأربعون
الشارع الرئيسي الخمسون
الشارع الرئيسي الحادي والخمسون
الشارع الرئيسي الثاني والخمسون
الشارع الرئيسي الثالث والخمسون
الشارع الرئيسي الرابع والخمسون
الشارع الرئيسي الخامس والخمسون
الشارع الرئيسي السادس والخمسون
الشارع الرئيسي السابع والخمسون
الشارع الرئيسي الثامن والخمسون
الشارع الرئيسي التاسع والخمسون
الشارع الرئيسي الستون
الشارع الرئيسي الحادي والستون
الشارع الرئيسي الثاني والستون
الشارع الرئيسي الثالث والستون
الشارع الرئيسي الرابع والستون
الشارع الرئيسي الخامس والستون
الشارع الرئيسي السادس والستون
الشارع الرئيسي السابع والستون
الشارع الرئيسي الثامن والستون
الشارع الرئيسي التاسع والستون
الشارع الرئيسي السبعون
الشارع الرئيسي الحادي والسبعون
الشارع الرئيسي الثاني والسبعون
الشارع الرئيسي الثالث والسبعون
الشارع الرئيسي الرابع والسبعون
الشارع الرئيسي الخامس والسبعون
الشارع الرئيسي السادس والسبعون
الشارع الرئيسي السابع والسبعون
الشارع الرئيسي الثامن والسبعون
الشارع الرئيسي التاسع والسبعون
الشارع الرئيسي الثمانون
الشارع الرئيسي الحادي والثمانون
الشارع الرئيسي الثاني والثمانون
الشارع الرئيسي الثالث والثمانون
الشارع الرئيسي الرابع والثمانون
الشارع الرئيسي الخامس والثمانون
الشارع الرئيسي السادس والثمانون
الشارع الرئيسي السابع والثمانون
الشارع الرئيسي الثامن والثمانون
الشارع الرئيسي التاسع والثمانون
الشارع الرئيسي التسعون
الشارع الرئيسي الحادي والتسعون
الشارع الرئيسي الثاني والتسعون
الشارع الرئيسي الثالث والتسعون
الشارع الرئيسي الرابع والتسعون
الشارع الرئيسي الخامس والتسعون
الشارع الرئيسي السادس والتسعون
الشارع الرئيسي السابع والتسعون
الشارع الرئيسي الثامن والتسعون
الشارع الرئيسي التاسع والتسعون
الشارع الرئيسي المائة
الشارع الرئيسي الحادي والمائة
الشارع الرئيسي الثاني والمائة
الشارع الرئيسي الثالث والمائة
الشارع الرئيسي الرابع والمائة
الشارع الرئيسي الخامس والمائة
الشارع الرئيسي السادس والمائة
الشارع الرئيسي السابع والمائة
الشارع الرئيسي الثامن والمائة
الشارع الرئيسي التاسع والمائة
الشارع الرئيسي المائتان
الشارع الرئيسي الحادي والمائتان
الشارع الرئيسي الثاني والمائتان
الشارع الرئيسي الثالث والمائتان
الشارع الرئيسي الرابع والمائتان
الشارع الرئيسي الخامس والمائتان
الشارع الرئيسي السادس والمائتان
الشارع الرئيسي السابع والمائتان
الشارع الرئيسي الثامن والمائتان
الشارع الرئيسي التاسع والمائتان
الشارع الرئيسي الثلاثمائة
الشارع الرئيسي الحادي والثلاثمائة
الشارع الرئيسي الثاني والثلاثمائة
الشارع الرئيسي الثالث والثلاثمائة
الشارع الرئيسي الرابع والثلاثمائة
الشارع الرئيسي الخامس والثلاثمائة
الشارع الرئيسي السادس والثلاثمائة
الشارع الرئيسي السابع والثلاثمائة
الشارع الرئيسي الثامن والثلاثمائة
الشارع الرئيسي التاسع والثلاثمائة
الشارع الرئيسي الأربعمائة
الشارع الرئيسي الحادي والأربعمائة
الشارع الرئيسي الثاني والأربعمائة
الشارع الرئيسي الثالث والأربعمائة
الشارع الرئيسي الرابع والأربعمائة
الشارع الرئيسي الخامس والأربعمائة
الشارع الرئيسي السادس والأربعمائة
الشارع الرئيسي السابع والأربعمائة
الشارع الرئيسي الثامن والأربعمائة
الشارع الرئيسي التاسع والأربعمائة
الشارع الرئيسي الخمسمائة
الشارع الرئيسي الحادي والخمسمائة
الشارع الرئيسي الثاني والخمسمائة
الشارع الرئيسي الثالث والخمسمائة
الشارع الرئيسي الرابع والخمسمائة
الشارع الرئيسي الخامس والخمسمائة
الشارع الرئيسي السادس والخمسمائة
الشارع الرئيسي السابع والخمسمائة
الشارع الرئيسي الثامن والخمسمائة
الشارع الرئيسي التاسع والخمسمائة
الشارع الرئيسي الستمائة
الشارع الرئيسي الحادي والستمائة
الشارع الرئيسي الثاني والستمائة
الشارع الرئيسي الثالث والستمائة
الشارع الرئيسي الرابع والستمائة
الشارع الرئيسي الخامس والستمائة
الشارع الرئيسي السادس والستمائة
الشارع الرئيسي السابع والستمائة
الشارع الرئيسي الثامن والستمائة
الشارع الرئيسي التاسع والستمائة
الشارع الرئيسي السبعمائة
الشارع الرئيسي الحادي والسبعمائة
الشارع الرئيسي الثاني والسبعمائة
الشارع الرئيسي الثالث والسبعمائة
الشارع الرئيسي الرابع والسبعمائة
الشارع الرئيسي الخامس والسبعمائة
الشارع الرئيسي السادس والسبعمائة
الشارع الرئيسي السابع والسبعمائة
الشارع الرئيسي الثامن والسبعمائة
الشارع الرئيسي التاسع والسبعمائة
الشارع الرئيسي الثمانمائة
الشارع الرئيسي الحادي والثمانمائة
الشارع الرئيسي الثاني والثمانمائة
الشارع الرئيسي الثالث والثمانمائة
الشارع الرئيسي الرابع والثمانمائة
الشارع الرئيسي الخامس والثمانمائة
الشارع الرئيسي السادس والثمانمائة
الشارع الرئيسي السابع والثمانمائة
الشارع الرئيسي الثامن والثمانمائة
الشارع الرئيسي التاسع والثمانمائة
الشارع الرئيسي التسعمائة
الشارع الرئيسي الحادي والتسعمائة
الشارع الرئيسي الثاني والتسعمائة
الشارع الرئيسي الثالث والتسعمائة
الشارع الرئيسي الرابع والتسعمائة
الشارع الرئيسي الخامس والتسعمائة
الشارع الرئيسي السادس والتسعمائة
الشارع الرئيسي السابع والتسعمائة
الشارع الرئيسي الثامن والتسعمائة
الشارع الرئيسي التاسع والتسعمائة
الشارع الرئيسي الألف
الشارع الرئيسي الحادي والألف
الشارع الرئيسي الثاني والألف
الشارع الرئيسي الثالث والألف
الشارع الرئيسي الرابع والألف
الشارع الرئيسي الخامس والألف
الشارع الرئيسي السادس والألف
الشارع الرئيسي السابع والألف
الشارع الرئيسي الثامن والألف
الشارع الرئيسي التاسع والألف
الشارع الرئيسي العاشر والألف
الشارع الرئيسي الحادي عشر والألف
الشارع الرئيسي الثاني عشر والألف
الشارع الرئيسي الثالث عشر والألف
الشارع الرئيسي الرابع عشر والألف
الشارع الرئيسي الخامس عشر والألف
الشارع الرئيسي السادس عشر والألف
الشارع الرئيسي السابع عشر والألف
الشارع الرئيسي الثامن عشر والألف
الشارع الرئيسي التاسع عشر والألف
الشارع الرئيسي العشرون والألف
الشارع الرئيسي الحادي والعشرون والألف
الشارع الرئيسي الثاني والعشرون والألف
الشارع الرئيسي الثالث والعشرون والألف
الشارع الرئيسي الرابع والعشرون والألف
الشارع الرئيسي الخامس والعشرون والألف
الشارع الرئيسي السادس والعشرون والألف
الشارع الرئيسي السابع والعشرون والألف
الشارع الرئيسي الثامن والعشرون والألف
الشارع الرئيسي التاسع والعشرون والألف
الشارع الرئيسي الثلاثون والألف
الشارع الرئيسي الحادي والثلاثون والألف
الشارع الرئيسي الثاني والثلاثون والألف
الشارع الرئيسي الثالث والثلاثون والألف
الشارع الرئيسي الرابع والثلاثون والألف
الشارع الرئيسي الخامس والثلاثون والألف
الشارع الرئيسي السادس والثلاثون والألف
الشارع الرئيسي السابع والثلاثون والألف
الشارع الرئيسي الثامن والثلاثون والألف
الشارع الرئيسي التاسع والثلاثون والألف
الشارع الرئيسي الأربعون والألف
الشارع الرئيسي الحادي والأربعون والألف
الشارع الرئيسي الثاني والأربعون والألف
الشارع الرئيسي الثالث والأربعون والألف
الشارع الرئيسي الرابع والأربعون والألف
الشارع الرئيسي الخامس والأربعون والألف
الشارع الرئيسي السادس والأربعون والألف
الشارع الرئيسي السابع والأربعون والألف
الشارع الرئيسي الثامن والأربعون والألف
الشارع الرئيسي التاسع والأربعون والألف
الشارع الرئيسي الخمسون والألف
الشارع الرئيسي الحادي والخمسون والألف
الشارع الرئيسي الثاني والخمسون والألف
الشارع الرئيسي الثالث والخمسون والألف
الشارع الرئيسي الرابع والخمسون والألف
الشارع الرئيسي الخامس والخمسون والألف
الشارع الرئيسي السادس والخمسون والألف
الشارع الرئيسي السابع والخمسون والألف
الشارع الرئيسي الثامن والخمسون والألف
الشارع الرئيسي التاسع والخمسون والألف
الشارع الرئيسي الستون والألف
الشارع الرئيسي الحادي والستون والألف
الشارع الرئيسي الثاني والستون والألف
الشارع الرئيسي الثالث والستون والألف
الشارع الرئيسي الرابع والستون والألف
الشارع الرئيسي الخامس والستون والألف
الشارع الرئيسي السادس والستون والألف
الشارع الرئيسي السابع والستون والألف
الشارع الرئيسي الثامن والستون والألف
الشارع الرئيسي التاسع والستون والألف
الشارع الرئيسي السبعون والألف
الشارع الرئيسي الحادي والسبعون والألف
الشارع الرئيسي الثاني والسبعون والألف
الشارع الرئيسي الثالث والسبعون والألف
الشارع الرئيسي الرابع والسبعون والألف
الشارع الرئيسي الخامس والسبعون والألف
الشارع الرئيسي السادس والسبعون والألف
الشارع الرئيسي السابع والسبعون والألف
الشارع الرئيسي الثامن والسبعون والألف
الشارع الرئيسي التاسع والسبعون والألف
الشارع الرئيسي الثمانون والألف
الشارع الرئيسي الحادي والثمانون والألف
الشارع الرئيسي الثاني والثمانون والألف
الشارع الرئيسي الثالث والثمانون والألف
الشارع الرئيسي الرابع والثمانون والألف
الشارع الرئيسي الخامس والثمانون والألف
الشارع الرئيسي السادس والثمانون والألف
الشارع الرئيسي السابع والثمانون والألف
الشارع الرئيسي الثامن والثمانون والألف
الشارع الرئيسي التاسع والثمانون والألف
الشارع الرئيسي التسعون والألف
الشارع الرئيسي الحادي والتسعون والألف
الشارع الرئيسي الثاني والتسعون والألف
الشارع الرئيسي الثالث والتسعون والألف
الشارع الرئيسي الرابع والتسعون والألف
الشارع الرئيسي الخامس والتسعون والألف
الشارع الرئيسي السادس والتسعون والألف
الشارع الرئيسي السابع والتسعون والألف
الشارع الرئيسي الثامن والتسعون والألف
الشارع الرئيسي التاسع والتسعون والألف
الشارع الرئيسي المائة والألف
الشارع الرئيسي الحادي والمائة والألف
الشارع الرئيسي الثاني والمائة والألف
الشارع الرئيسي الثالث والمائة والألف
الشارع الرئيسي الرابع والمائة والألف
الشارع الرئيسي الخامس والمائة والألف
الشارع الرئيسي السادس والمائة والألف
الشارع الرئيسي السابع والمائة والألف
الشارع الرئيسي الثامن والمائة والألف
الشارع الرئيسي التاسع والمائة والألف
الشارع الرئيسي المائتان والألف
الشارع الرئيسي الحادي والمائتان والألف
الشارع الرئيسي الثاني والمائتان والألف
الشارع الرئيسي الثالث والمائتان والألف
الشارع الرئيسي الرابع والمائتان والألف
الشارع الرئيسي الخامس والمائتان والألف
الشارع الرئيسي السادس والمائتان والألف
الشارع الرئيسي السابع والمائتان والألف
الشارع الرئيسي الثامن والمائتان والألف
الشارع الرئيسي التاسع والمائتان والألف
الشارع الرئيسي الثلاثمائة والألف
الشارع الرئيسي الحادي والثلاثمائة والألف
الشارع الرئيسي الثاني والثلاثمائة والألف
الشارع الرئيسي الثالث والثلاثمائة والألف
الشارع الرئيسي الرابع والثلاثمائة والألف
الشارع الرئيسي الخامس والثلاثمائة والألف
الشارع الرئيسي السادس والثلاثمائة والألف
الشارع الرئيسي السابع والثلاثمائة والألف
الشارع الرئيسي الثامن والثلاثمائة والألف
الشارع الرئيسي التاسع والثلاثمائة والألف
الشارع الرئيسي الأربعمائة والألف
الشارع الرئيسي الحادي والأربعمائة والألف
الشارع الرئيسي الثاني والأربعمائة والألف
الشارع الرئيسي الثالث والأربعمائة والألف
الشارع الرئيسي الرابع والأربعمائة والألف
الشارع الرئيسي الخامس والأربعمائة والألف
الشارع الرئيسي السادس والأربعمائة والألف
الشارع الرئيسي السابع والأربعمائة والألف
الشارع الرئيسي الثامن والأربعمائة والألف
الشارع الرئيسي التاسع والأربعمائة والألف
الشارع الرئيسي الخمسمائة والألف
الشارع الرئيسي الحادي والخمسمائة والألف
الشارع الرئيسي الثاني والخمسمائة والألف
الشارع الرئيسي الثالث والخمسمائة والألف
الشارع الرئيسي الرابع والخمسمائة والألف
الشارع الرئيسي الخامس والخمسمائة والألف
الشارع الرئيسي السادس والخمسمائة والألف
الشارع الرئيسي السابع والخمسمائة والألف
الشارع الرئيسي الثامن والخمسمائة والألف
الشارع الرئيسي التاسع والخمسمائة والألف
الشارع الرئيسي الستمائة والألف
الشارع الرئيسي الحادي والستمائة والألف
الشارع الرئيسي الثاني والستمائة والألف
الشارع الرئيسي الثالث والستمائة والألف
الشارع الرئيسي الرابع والستمائة والألف
الشارع الرئيسي الخامس والستمائة والألف
الشارع الرئيسي السادس والستمائة والألف
الشارع الرئيسي السابع والستمائة والألف
الشارع الرئيسي الثامن والستمائة والألف
الشارع الرئيسي التاسع والستمائة والألف
الشارع الرئيسي السبعمائة والألف
الشارع الرئيسي الحادي والسبعمائة والألف
الشارع الرئيسي الثاني والسبعمائة والألف
الشارع الرئيسي الثالث والسبعمائة والألف
الشارع الرئيسي الرابع والسبعمائة والألف
الشارع الرئيسي الخامس والسبعمائة والألف
الشارع الرئيسي السادس والسبعمائة والألف
الشارع الرئيسي السابع والسبعمائة والألف
الشارع الرئيسي الثامن والسبعمائة والألف
الشارع الرئيسي التاسع والسبعمائة والألف
الشارع الرئيسي الثمانمائة والألف
الشارع الرئيسي الحادي والثمانمائة والألف
الشارع الرئيسي الثاني والثمانمائة والألف
الشارع الرئيسي الثالث والثمانمائة والألف
الشارع الرئيسي الرابع والثمانمائة والألف
الشارع الرئيسي الخامس والثمانمائة والألف
الشارع الرئيسي السادس والثمانمائة والألف
الشارع الرئيسي السابع والثمانمائة والألف
الشارع الرئيسي الثامن والثمانمائة والألف
الشارع الرئيسي التاسع والثمانمائة والألف
الشارع الرئيسي التسعمائة والألف
الشارع الرئيسي الحادي والتسعمائة والألف
الشارع الرئيسي الثاني والتسعمائة والألف
الشارع الرئيسي الثالث والتسعمائة والألف
الشارع الرئيسي الرابع والتسعمائة والألف
الشارع الرئيسي الخامس والتسعمائة والألف
الشارع الرئيسي السادس والتسعمائة والألف
الشارع الرئيسي السابع والتسعمائة والألف
الشارع الرئيسي الثامن والتسعمائة والألف
الشارع الرئيسي التاسع والتسعمائة والألف
الشارع الرئيسي الألف والألف
الشارع الرئيسي الحادي والألف والألف
الشارع الرئيسي الثاني والألف والألف
الشارع الرئيسي الثالث والألف والألف
الشارع الرئيسي الرابع والألف والألف
الشارع الرئيسي الخامس والألف والألف
الشارع الرئيسي السادس والألف والألف
الشارع الرئيسي السابع والألف والألف
الشارع الرئيسي الثامن والألف والألف
الشارع الرئيسي التاسع والألف والألف
الشارع الرئيسي العاشر والألف والألف
الشارع الرئيسي الحادي عشر والألف والألف
الشارع الرئيسي الثاني عشر والألف والألف
الشارع الرئيسي الثالث عشر والألف والألف
الشارع الرئيسي الرابع عشر والألف والألف
الشارع الرئيسي الخامس عشر والألف والألف
الشارع الرئيسي السادس عشر والألف والألف
الشارع الرئيسي السابع عشر والألف والألف
الشارع الرئيسي الثامن عشر والألف والألف
الشارع الرئيسي التاسع عشر والألف والألف
الشارع الرئيسي العشرون والألف والألف
الشارع الرئيسي الحادي والعشرون والألف والألف
الشارع الرئيسي الثاني والعشرون والألف والألف
الشارع الرئيسي الثالث والعشرون والألف والألف
الشارع الرئيسي الرابع والعشرون والألف والألف
الشارع الرئيسي الخامس والعشرون والألف والألف
الشارع الرئيسي السادس والعشرون والألف والألف
الشارع الرئيسي السابع والعشرون والألف والألف
الشارع الرئيسي الثامن والعشرون والألف والألف
الشارع الرئيسي التاسع والعشرون والألف والألف
الشارع الرئيسي الثلاثون والألف والألف
الشارع الرئيسي الحادي والثلاثون والألف والألف
الشارع الرئيسي الثاني والثلاثون والألف والألف
الشارع الرئيسي الثالث والثلاثون والألف والألف
الشارع الرئيسي الرابع والثلاثون والألف والألف
الشارع الرئيسي الخامس والثلاثون والألف والألف
الشارع الرئيسي السادس والثلاثون والألف والألف
الشارع الرئيسي السابع والثلاثون والألف والألف
الشارع الرئيسي الثامن والثلاثون والألف والألف
الشارع الرئيسي التاسع والثلاثون والألف والألف
الشارع الرئيسي الأربعون والألف والألف
الشارع الرئيسي الحادي والأربعون والألف والألف
الشارع الرئيسي الثاني والأربعون والألف والألف
الشارع الرئيسي الثالث والأربعون والألف والألف
الشارع الرئيسي الرابع والأربعون والألف والألف
الشارع الرئيسي الخامس والأربعون والألف والألف
الشارع الرئيسي السادس والأربعون والألف والألف
الشارع الرئيسي السابع والأربعون والألف والألف
الشارع الرئيسي الثامن والأربعون والألف والألف
الشارع الرئيسي التاسع والأربعون والألف والألف
الشارع الرئيسي الخمسون والألف والألف
الشارع الرئيسي الحادي والخمسون والألف والألف
الشارع الرئيسي الثاني والخمسون والألف والألف
الشارع الرئيسي الثالث والخمسون والألف والألف
الشارع الرئيسي الرابع والخمسون والألف والألف
الشارع الرئيسي الخامس والخمسون والألف والألف
الشارع الرئيسي السادس والخمسون والألف والألف
الشارع الرئيسي السابع والخمسون والألف والألف
الشارع الرئيسي الثامن والخمسون والألف والألف
الشارع الرئيسي التاسع والخمسون والألف والألف
الشارع الرئيسي الستون والألف والألف
الشارع الرئيسي الحادي والستون والألف والألف
الشارع الرئيسي الثاني والستون والألف والألف
الشارع الرئيسي الثالث والستون والألف والألف
الشارع الرئيسي الرابع والستون والألف والألف
الشارع الرئيسي الخامس والستون والألف والألف
الشارع الرئيسي السادس والستون والألف والألف
الشارع الرئيسي السابع والستون والألف والألف
الشارع الرئيسي الثامن والستون والألف والألف
الشارع الرئيسي التاسع والستون والألف والألف
الشارع الرئيسي السبعون والألف والألف
الشارع الرئيسي الحادي والسبعون والألف والألف
الشارع الرئيسي الثاني والسبعون والألف والألف
الشارع الرئيسي الثالث والسبعون والألف والألف
الشارع الرئيسي الرابع والسبعون والألف والألف
الشارع الرئيسي الخامس والسبعون والألف والألف
الشارع الرئيسي السادس والسبعون والألف والألف
الشارع الرئيسي السابع والسبعون والألف والألف
الشارع الرئيسي الثامن والسبعون والألف والألف
الشارع الرئيسي التاسع والسبعون والألف والألف
الشارع الرئيسي الثمانون والألف والألف
الشارع الرئيسي الحادي والثمانون والألف والألف
الشارع الرئيسي الثاني والثمانون والألف والألف
الشارع الرئيسي الثالث والثمانون والألف والألف
الشارع الرئيسي الرابع والثمانون والألف والألف
الشارع الرئيسي الخامس والثمانون والألف والألف
الشارع الرئيسي السادس والثمانون والألف والألف
الشارع الرئيسي السابع والثمانون والألف والألف
الشارع الرئيسي الثامن والثمانون والألف والألف
الشارع الرئيسي التاسع والثمانون والألف والألف
الشارع الرئيسي التسعون والألف والألف
الشارع الرئيسي الحادي والتسعون والألف والألف
الشارع الرئيسي الثاني والتسعون والألف والألف
الشارع الرئيسي الثالث والتسعون والألف والألف
الشارع الرئيسي الرابع والتسعون والألف والألف
الشارع الرئيسي الخامس والتسعون والألف والألف
الشارع الرئيسي السادس والتسعون والألف والألف
الشارع الرئيسي السابع والتسعون والألف والألف
الشارع الرئيسي الثامن والتسعون والألف والألف
الشارع الرئيسي التاسع والتسعون والألف والألف
الشارع الرئيسي المائة والألف والألف
الشارع الرئيسي الحادي والمائة والألف والألف
الشارع الرئيسي الثاني والمائة والألف والألف
الشارع الرئيسي الثالث والمائة والألف والألف
الشارع الرئيسي الرابع والمائة والألف والألف
الشارع الرئيسي الخامس والمائة والألف والألف
الشارع الرئيسي السادس والمائة والألف والألف
الشارع الرئيسي السابع والمائة والألف والألف
الشارع الرئيسي الثامن والمائة والألف والألف
الشارع الرئيسي التاسع والمائة والألف والألف
الشارع الرئيسي المائتان والألف والألف
الشارع الرئيسي الحادي والمائتان والألف والألف
الشارع الرئيسي الثاني والمائتان والألف والألف
الشارع الرئيسي الثالث والمائتان والألف والألف
الشارع الرئيسي الرابع والمائتان والألف والألف
الشارع الرئيسي الخامس والمائتان والألف والألف
الشارع الرئيسي السادس والمائتان والألف والألف
الشارع الرئيسي السابع والمائتان والألف والألف
الشارع الرئيسي الثامن والمائتان والألف والألف
الشارع الرئيسي التاسع والمائتان والألف والألف
الشارع الرئيسي الثلاثمائة والألف والألف
الشارع الرئيسي الحادي والثلاثمائة والألف والألف
الشارع الرئيسي الثاني والثلاثمائة والألف والألف
الشارع الرئيسي الثالث والثلاثمائة والألف والألف
الشارع الرئيسي الرابع والثلاثمائة والألف والألف
الشارع الرئيسي الخامس والثلاثمائة والألف والألف
الشارع الرئيسي السادس والثلاثمائة والألف والألف
الشارع الرئيسي السابع والثلاثمائة والألف والألف
الشارع الرئيسي الثامن والثلاثمائة والألف والألف
الشارع الرئيسي التاسع والثلاثمائة والألف والألف
الشارع الرئيسي الأربعمائة والألف والألف
الشارع الرئيسي الحادي والأربعمائة والألف والألف
الشارع الرئيسي الثاني والأربعمائة والألف والألف
الشارع الرئيسي الثالث والأربعمائة والألف والألف
الشارع الرئيسي الرابع والأربعمائة والألف والألف
الشارع الرئيسي الخامس والأربعمائة والألف والألف
الشارع الرئيسي السادس والأربعمائة والألف والألف
الشارع الرئيسي السابع والأربعمائة والألف والألف
الشارع الرئيسي الثامن والأربعمائة والألف والألف
الشارع الرئيسي التاسع والأربعمائة والألف والألف
الشارع الرئيسي الخمسمائة والألف والألف
الشارع الرئيسي الحادي والخمسمائة والألف والألف
الشارع الرئيسي الثاني والخمسمائة والألف والألف
الشارع الرئيسي الثالث والخمسمائة والألف والألف
الشارع الرئيسي الرابع والخمسمائة والألف والألف
الشارع الرئيسي الخامس والخمسمائة والألف والألف
الشارع الرئيسي السادس والخمسمائة والألف والألف
الشارع الرئيسي السابع والخمسمائة والألف والألف
الشارع الرئيسي الثامن والخمسمائة والألف والألف
الشارع الرئيسي التاسع والخمسمائة والألف والألف
الشارع الرئيسي الستمائة والألف والألف
الشارع الرئيسي الحادي والستمائة والألف والألف
الشارع الرئيسي الثاني والستمائة والألف والألف
الشارع الرئيسي الثالث والستمائة والألف والألف
الشارع الرئيسي الرابع والستمائة والألف والألف
الشارع الرئيسي الخامس والستمائة والألف والألف
الشارع الرئيسي السادس والستمائة والألف والألف
الشارع الرئيسي السابع والستمائة والألف والألف
الشارع الرئيسي الثامن والستمائة والألف والألف
الشارع الرئيسي التاسع والستمائة والألف والألف
الشارع الرئيسي السبعمائة والألف والألف
الشارع الرئيسي الحادي والسبعمائة والألف والألف
الشارع الرئيسي الثاني والسبعمائة والألف والألف
الشارع الرئيسي الثالث والسبعمائة والألف والألف
الشارع الرئيسي الرابع والسبعمائة والألف والألف
الشارع الرئيسي الخامس والسبعمائة والألف والألف
الشارع الرئيسي السادس والسبعمائة والألف والألف
الشارع الرئيسي السابع والسبعمائة والألف والألف
الشارع الرئيسي الثامن والسبعمائة والألف والألف
الشارع الرئيسي التاسع والسبعمائة والألف والألف
الشارع الرئيسي الثمانمائة والألف والألف
الشارع الرئيسي الحادي والثمانمائة والألف والألف
الشارع الرئيسي الثاني والثمانمائة والألف والألف
الشارع الرئيسي الثالث والثمانمائة والألف والألف
الشارع الرئيسي الرابع والثمانمائة والألف والألف
الشارع الرئيسي الخامس والثمانمائة والألف والألف
الشارع الرئيسي السادس والثمانمائة والألف والألف
الشارع الرئيسي السابع والثمانمائة والألف والألف
الشارع الرئيسي الثامن والثمانمائة والألف والألف
الشارع الرئيسي التاسع والثمانمائة والألف والألف
الشارع الرئيسي التسعمائة والألف والألف
الشارع الرئيسي الحادي والتسعمائة والألف والألف
الشارع الرئيسي الثاني والتسعمائة والألف والألف
الشارع الرئيسي الثالث والتسعمائة والألف والألف
الشارع الرئيسي الرابع والتسعمائة والألف والألف
الشارع الرئيسي الخامس والتسعمائة والألف والألف
الشارع الرئيسي السادس والتسعمائة والألف والألف
الشارع الرئيسي السابع والتسعمائة والألف والألف
الشارع الرئيسي الثامن والتسعمائة والألف والألف
الشارع الرئيسي التاسع والتسعمائة والألف والألف
الشارع الرئيسي الألف والألف والألف
الشارع الرئيسي الحادي والألف والألف والألف
الشارع الرئيسي الثاني والألف والألف والألف
الشارع الرئيسي الثالث والألف والألف والألف
الشارع الرئيسي الرابع والألف والألف والألف
الشارع الرئيسي الخامس والألف والألف والألف
الشارع الرئيسي السادس والألف والألف والألف
الشارع الرئيسي السابع والألف والألف والألف
الشارع الرئيسي الثامن والألف والألف والألف
الشارع الرئيسي التاسع والألف والألف والألف
الشارع الرئيسي العاشر والألف والألف والألف
الشارع الرئيسي الحادي عشر والألف والألف والألف
الشارع الرئيسي الثاني عشر والألف والألف والألف
الشارع الرئيسي الثالث عشر والألف والألف والألف
الشارع الرئيسي الرابع عشر والألف والألف والألف
الشارع الرئيسي الخامس عشر والألف والألف والألف
الشارع الرئيسي السادس عشر والألف والألف والألف
الشارع الرئيسي السابع عشر والألف والألف والألف
الشارع الرئيسي الثامن عشر والألف والألف والألف
الشارع الرئيسي التاسع عشر والألف والألف والألف
الشارع الرئيسي العشرون والألف والألف والألف
الشارع الرئيسي الحادي والعشرون والألف والألف والألف
الشارع الرئيسي الثاني والعشرون والألف والألف والألف
الشارع الرئيسي الثالث والعشرون والألف والألف والألف
الشارع الرئيسي الرابع والعشرون والألف والألف والألف
الشارع الرئيسي الخامس والعشرون والألف والألف والألف
الشارع الرئيسي السادس والعشرون والألف والألف والألف
الشارع الرئيسي السابع والعشرون والألف والألف والألف
الشارع الرئيسي الثامن والعشرون والألف والألف والألف
الشارع الرئيسي التاسع والعشرون والألف والألف والألف
الشارع الرئيسي الثلاثون والألف والألف والألف
الشارع الرئيسي الحادي والثلاثون والألف والألف والألف
الشارع الرئيسي الثاني والثلاثون والألف والألف والألف
الشارع الرئيسي الثالث والثلاثون والألف والألف والألف
الشارع الرئيسي الرابع والثلاثون والألف والألف والألف
الشارع الرئيسي الخامس والثلاثون والألف والألف والألف
الشارع الرئيسي السادس والثلاثون والألف والألف والألف
الشارع الرئيسي السابع والثلاثون والألف والألف والألف
الشارع الرئيسي الثامن والثلاثون والألف والألف والألف
الشارع الرئيسي التاسع والثلاثون والألف والألف والألف
الشارع الرئيسي الأربعون والألف والألف والألف
الشارع الرئيسي الحادي والأربعون والألف والألف والألف
الشارع الرئيسي الثاني والأربعون والألف والألف والألف
الشارع الرئيسي الثالث والأربعون والألف والألف والألف
الشارع الرئيسي الرابع والأربعون والألف والألف والألف
الشارع الرئيسي الخامس والأربعون والألف والألف والألف
الشارع الرئيسي السادس والأربعون والألف والألف والألف
الشارع الرئيسي السابع والأربعون والألف والألف والألف
الشارع الرئيسي الثامن والأربعون والألف والألف والألف
الشارع الرئيسي التاسع والأربعون والألف والألف والألف
الشارع الرئيسي الخمسون والألف والألف والألف
الشارع الرئيسي الحادي والخمسون والألف والألف والألف
الشارع الرئيسي الثاني والخمسون والألف والألف والألف
الشارع الرئيسي الثالث والخمسون والألف والألف والألف
الشارع الرئيسي الرابع والخمسون والألف والألف والألف
الشارع الرئيسي الخامس والخمسون والألف والألف والألف
الشارع الرئيسي السادس والخمسون والألف والألف والألف
الشارع الرئيسي السابع والخمسون والألف والألف والألف
الشارع الرئيسي الثامن والخمسون والألف والألف والألف
الشارع الرئيسي التاسع والخمسون والألف والألف والألف
الشارع الرئيسي الستون والألف والألف والألف
الشارع الرئيسي الحادي والستون والألف والألف والألف
الشارع الرئيسي الثاني والستون والألف والألف والألف
الشارع الرئيسي الثالث والستون والألف والألف والألف
الشارع الرئيسي الرابع والستون والألف والألف والألف
الشارع الرئيسي الخامس والستون والألف والألف والألف
الشارع الرئيسي السادس والستون والألف والألف والألف
الشارع الرئيسي السابع والستون والألف والألف والألف
الشارع الرئيسي الثامن والستون والألف والألف والألف
الشارع الرئيسي التاسع والستون والألف والألف والألف
الشارع الرئيسي السبعون والألف والألف والألف
الشارع الرئيسي الحادي والسبعون والألف والألف والألف
الشارع الرئيسي الثاني والسبعون والألف والألف والألف
الشارع الرئيسي الثالث والسبعون والألف والألف والألف
الشارع الرئيسي الرابع والسبعون والألف والألف والألف
الشارع الرئيسي الخامس والسبعون والألف والألف والألف
الشارع الرئيسي السادس والسبعون والألف والألف والألف
الشارع الرئيسي السابع والسبعون والألف والألف والألف
الشارع الرئيسي الثامن والسبعون والألف والألف والألف
الشارع الرئيسي التاسع والسبعون والألف والألف والألف
الشارع الرئيسي الثمانون والألف والألف والألف
الشارع الرئيسي الحادي والثمانون والألف والألف والألف
الشارع الرئيسي الثاني والثمانون والألف والألف والألف
الشارع الرئيسي الثالث والثمانون والألف والألف والألف
الشارع الرئيسي الرابع والثمانون والألف والألف والألف
الشارع الرئيسي الخامس والثمانون والألف والألف والألف
الشارع الرئيسي السادس والثمانون والألف والألف والألف
الشارع الرئيسي السابع والثمانون والألف والألف والألف
الشارع الرئيسي الثامن والثمانون والألف والألف والألف
الشارع الرئيسي التاسع والثمانون والألف والألف والألف
الشارع الرئيسي التسعون والألف والألف والألف
الشارع الرئيسي الحادي والتسعون والألف والألف والألف
الشارع الرئيسي الثاني والتسعون والألف والألف والألف
الشارع الرئيسي الثالث والتسعون والألف والألف والألف
الشارع الرئيسي الرابع والتسعون والألف والألف والألف
الشارع الرئيسي الخامس والتسعون والألف والألف والألف
الشارع الرئيسي السادس والتسعون والألف والألف والألف
الشارع الرئيسي السابع والتسعون والألف والألف والألف
الشارع الرئيسي الثامن والتسعون والألف والألف والألف
الشارع الرئيسي التاسع والتسعون والألف والألف والألف
الشارع الرئيسي المائة والألف والألف والألف
الشارع الرئيسي الحادي والمائة والألف والألف والألف
الشارع الرئيسي الثاني والمائة والألف والألف والألف
الشارع الرئيسي الثالث والمائة والألف والألف والألف
الشارع الرئيسي الرابع والمائة والألف والألف والألف
الشارع الرئيسي الخامس والمائة والألف والألف والألف
الشارع الرئيسي السادس والمائة والألف والألف والألف
الشارع الرئيسي السابع والمائة والألف والألف والألف
الشارع الرئيسي ال

أمانة منطقة الرياض

مخطط رقم ٣٤٢١

الشمال

اطلب نسختك

دليل المخططات

جوال : 0552307070 - 0553702020

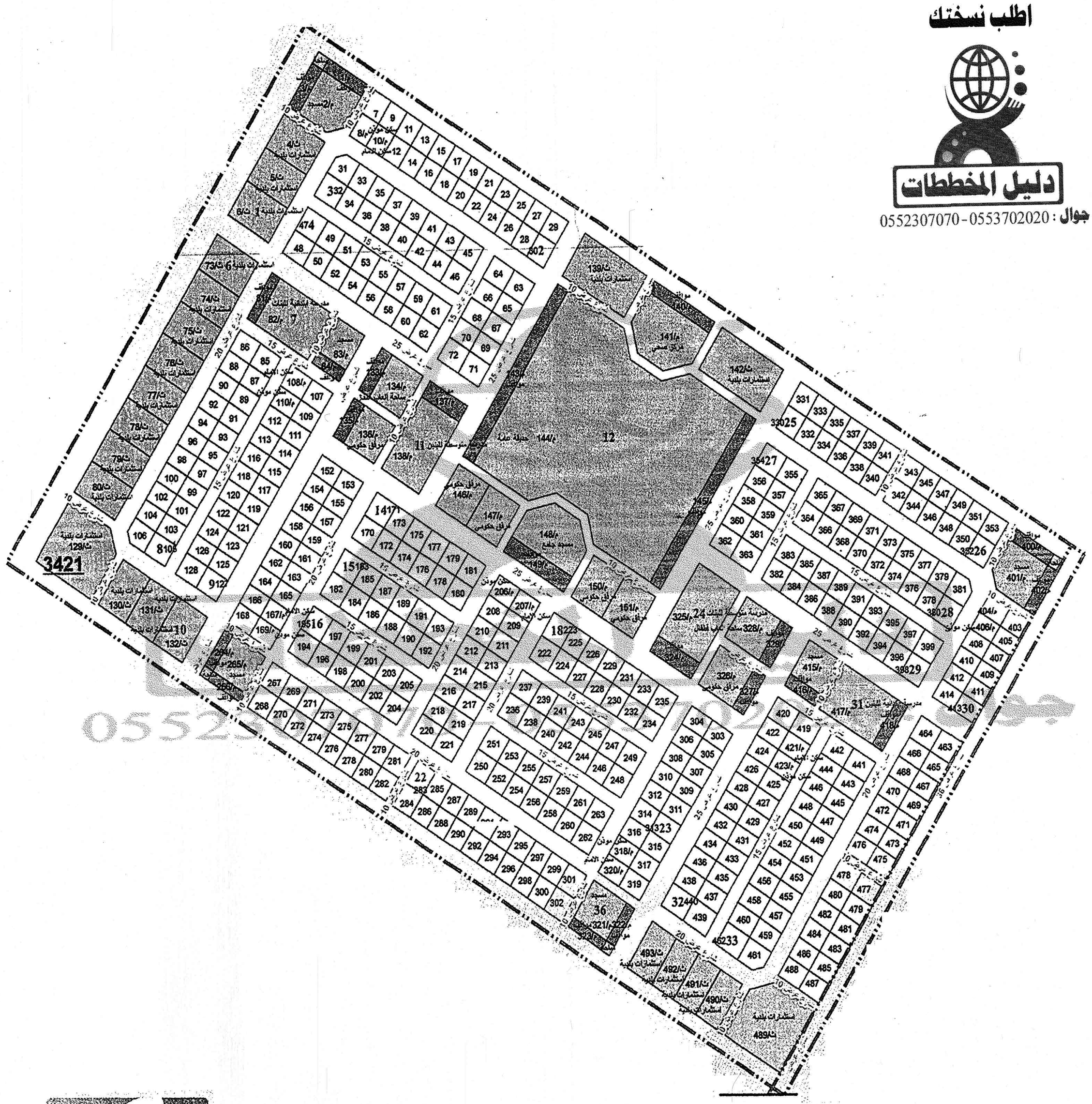

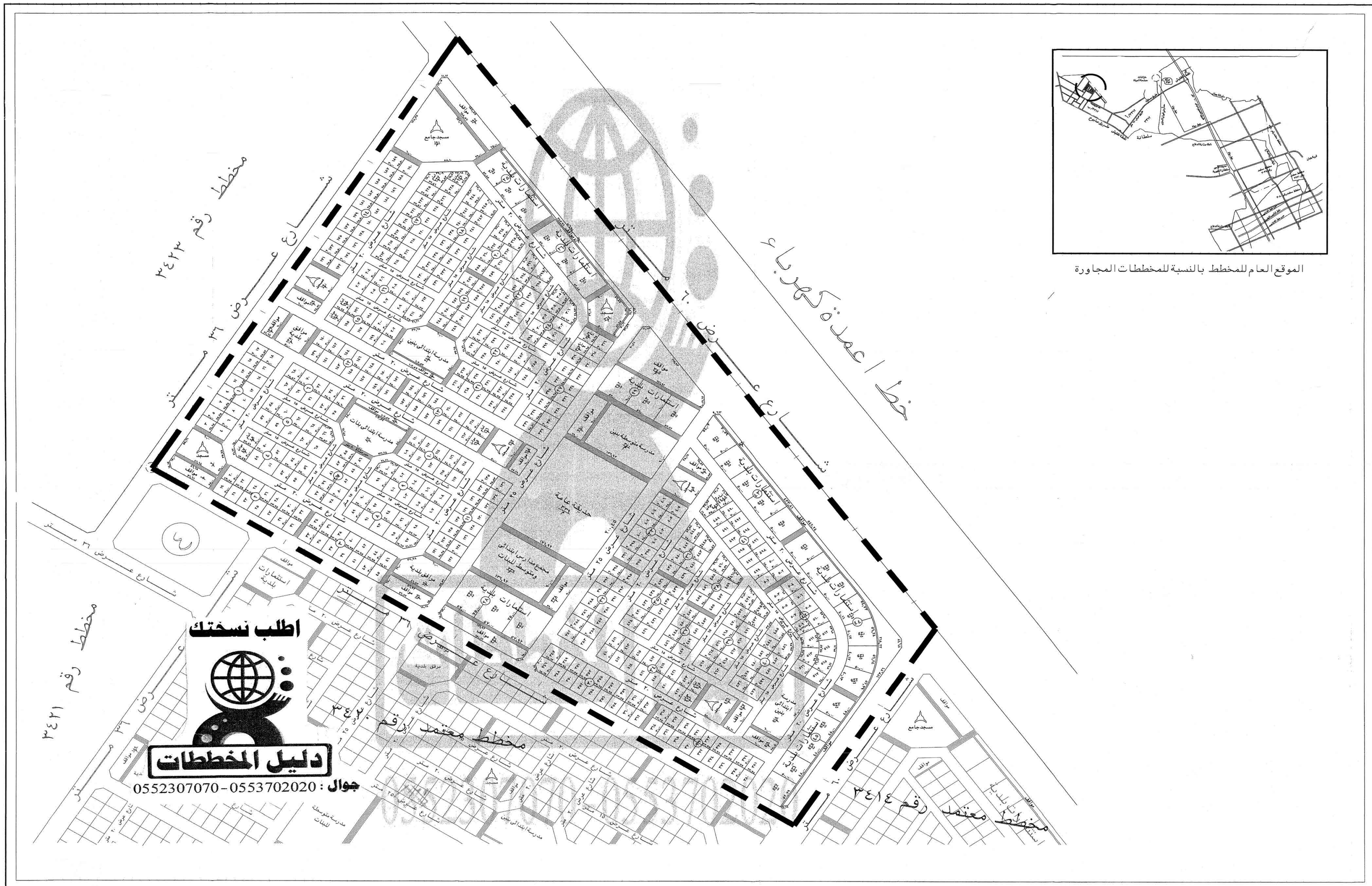

الموقع العام للمخطط بالنسبة للمخططات المجاورة

مقياس الرسم ١ : ٢٥٠٠٠

تنظيمات البناء النموذجية :

١- قبل إعطاء فسح البناء يجب على البلدية الفرعية التأكد من وجود البئر الخرسانية
٢- القطع المخصصة للمرافق والخدمات لا يسمح بالبناء عليها إلا للغرض نفسه .
٣- تؤخذ الشطفات حسب تعميم سيادة الوكيل رقم بتاريخ / / هـ
٤- إستعمالات الأراض :
٥- إرتفاع المباني } حسب نظام ادارة الرخص بالامانه
٦- إرتدادت المباني }

ملاحظات :

١- استند في إعداد هذا المخطط إلى الرفع المساحي المرسل من
٢- تم تطبيق المخطط على الطبيعة بموجب خطاب البلدية الفرعية رقم وتاريخ
٣- تم إعتماد المخطط بموجب قرار معالي الوزير رقم وتاريخ والخطاب رقم وتاريخ
٤- تم تنزيل غرف الكهرباء بموجب خطاب الشركة السعودية الموحدة للكهرباء رقم / / وتاريخ
٥- تم تسمية الشوارع بموجب خطاب ادارة التسمية والترقيم رقم
٦- تم تصميم الشوارع والطرق بناء على خطاب مدير عام الدراسات والتصميم رقم / / وتاريخ / / هـ
٧ - غرف الكهرباء تأخذ نظام الارتدادات الخاصة بالشوارع عند البناء

دليل الترقيم : -

القطع السكنية (١)
القطع الخدمية (١/م)
القطع الاستثمارية (١/ث)

المملكة العربيه السعوديه
وزارة الشئون البلدية والقروية
امانة منطقة الرياض

الإدارة العامة للأراضي والممتلكات
القسم الفني

اسم المشروع / تخطيط حي سكني طريق صلبوخ

رقم المخطط :	٣٤٢٢	مقياس الرسم	
التاريخ :	الطبيعة	الأولى	الثانية	الثالثة	الرابعة
رئيس القسم الفني	مساعد مدير عام الاراضي والممتلكات	مدير عام الاراضي والممتلكات
سليمان بن عبدالعزيز السعيد	م /عبدالمحسن بن مساعد آل سويلم	سعود بن عبدالله العبيسي

يعتمد / أمين مدينة الرياض

د . عبدالعزيز بن محمد بن عياف

المكتب الاستشاري
مكتب المهندس : محمد رضا فؤاد قطان للاستشارات الهندسية
ص ب / ٤٨٥٧ الرياض ١١٤٦٢ / ٤٦٤٣٨١١

التطبيق على الطبيعة

تم تطبيق المخطط على الطبيعة ولا توجد عوائق تحول دون إعتماده

المساح المهندس رئيس البلدية

تجاري	مسجد محلي
ممرات مشاة	مسجد جامع
حدائق	مدرسة إبتدائية بنين
خطوط كنتورية	مدرسة متوسطة بنين
مناطق مشاة (ميادين)	مدرسة ثانوية بنين
مزارع	مدرسة إبتدائية بنات
مستوصف	مدرسة متوسطة بنات
مستشفى	مدرسة ثانوية بنات
مرفق حكومي	مباني قائمة

احصائية الموقع :

عدد قطع الأراضي	عدد المساجد	عدد المدارس بنين	عدد المدارس بنات	عدد المرافق الحكومية	عدد قطع الاستثمارات
٤٦٢	٧	٣	٢	٣٤	٢٩

مساحة المخطط : م٢
النسبة التخطيطية المقتطعة : ٪
نسبة أطوال الشوارع : مترطولي/ هكتار
نسبة مساحة الخدمات : ٪

خط التنظيم
خط التقسيم الداخلي
حد الملكية

الشمال
القبلة
مقياس الرسم ١ : ٢٥٠٠٠

٠ ٢٥ ٥٠ ٧٥ ١٥٠ ٢٥٠ ٤٥٠ متر

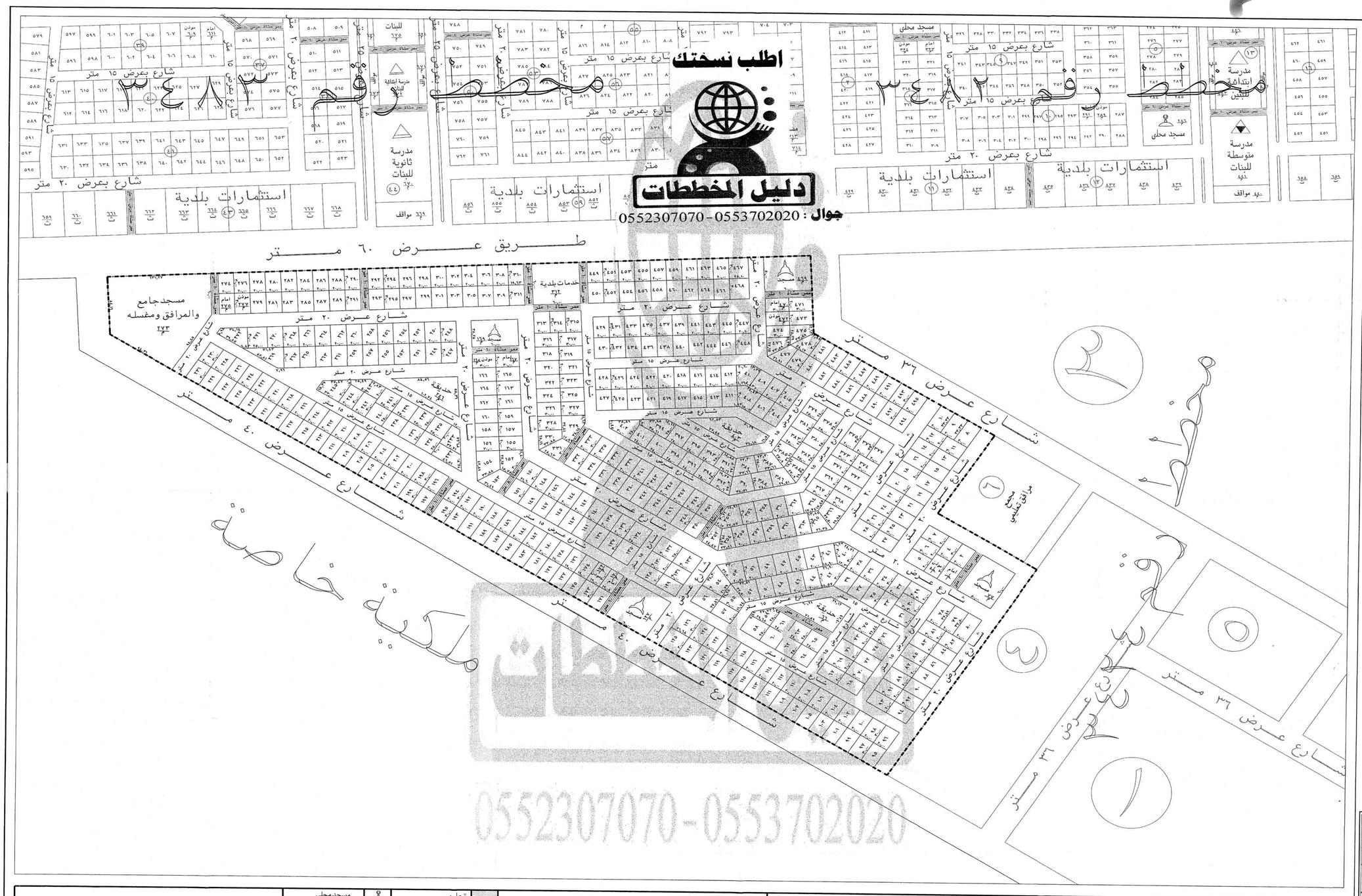
شارع بعرض ١٥ متر
شارع بعرض ٢٠ متر
استثمارات بلدية
مدرسة ثانوية للبنات
مدرسة ابتدائية للبنين
مدرسة متوسطة للبنات
مسجد محلي
مسجد جامع والمرافق ومغسله
طريق عرض ٦٠ متر
شارع عرض ٣٦ متر
شارع عرض ٣٠ متر
شارع عرض ٢٠ متر
شارع عرض ١٥ متر
حديقة
مرافق تعليمي
مخطط رقم ٣٤٣٨
مخطط رقم ٣٤٣٢
مخطط رقم ٣٤٣٠
مخطط رقم ٣٤٣١
مخطط رقم ٣٤٣٣
مخطط رقم ٣٤٣٤
مخطط رقم ٣٤٣٥
مخطط رقم ٣٤٣٦
مخطط رقم ٣٤٣٧
مخطط رقم ٣٤٣٩
مخطط رقم ٣٤٤٠
مخطط رقم ٣٤٤١
مخطط رقم ٣٤٤٢
مخطط رقم ٣٤٤٣
مخطط رقم ٣٤٤٤
مخطط رقم ٣٤٤٥
مخطط رقم ٣٤٤٦
مخطط رقم ٣٤٤٧
مخطط رقم ٣٤٤٨
مخطط رقم ٣٤٤٩
مخطط رقم ٣٤٥٠
مخطط رقم ٣٤٥١
مخطط رقم

تنظيمات البناء النموذجية :

١- قبل إعطاء فسح البناء يجب على البلدية الفرعية التأكد من وجود البتر الخرسانية
٢- القطع المخصصة للمرافق والخدمات لا يسمح بالبناء عليها الا للغرض نفسه .
٣- تؤخذ الشطفات حسب تعميم سيادة الوكيل رقم بتاريخ / / هـ
٤- إستعمالات الأراض :
٥- إرتفاع المبانى } حسب نظام ادارة الرخص بالامانه
٦- إرتدادت المبانى }

ملاحظات :

١- استند في إعداد هذا المخطط إلى الرفع المساحي المرسل من
٢- تم تطبيق المخطط على الطبيعة بموجب خطاب البلدية الفرعية رقم
٣- تم إعتماد المخطط بموجب قرار معالي الوزير رقم وتاريخ والخطاب رقم وتاريخ
٤- تم تنزيل غرف الكهرباء بموجب خطاب الشركة السعودية الموحدة للكهرباء رقم / / وتاريخ
٥- تم تسمية الشوارع بموجب خطاب ادارة التسمية والترقيم رقم
٦- تم تصميم الشوارع والطرق بناء على خطاب مدير عام الدراسات والتصميم رقم / / وتاريخ / / هـ
٧ - غرف الكهرباء تأخذ نظام الارتدادات الخاصة بالشوارع عند البناء

دليل الترقيم : -

القطع السكنية (١)

القطع الخدمية (١/م)

القطع الاستثمارية (١/ث)

المملكة العربيه السعوديه
وزارة الشئون البلدية والقروية
امانة منطقة الرياض

الإدارة العامة للأراضي والممتلكات
القسم الفني

اسم المشروع / تخطيط حي سكني طريق صلبوخ

رقم المخطط :	٣٤٢٥	مقياس الرسم	
التاريخ :	صفر ١٤٣٢ هـ	الطبعة	الأولى / الثانية / الثالثة / الرابعة
رئيس قسم المسح	مساعد مدير عام الاراضي والممتلكات	مدير عام الاراضي والممتلكات	
سليمان بن عبد العزيز السعيد	م / عبد المحسن بن مساعد آل سويلم	سعود بن عبد الله العبيسي	

يعتمد / أمين منطقة الرياض
د . عبد العزيز بن محمد بن عياف

المكتب الاستشاري
مكتب المهندس :
محمد رضا فؤاد قطان للإستشارات الهندسية
ص.ب / ٤٨٥٧ الرياض ١١٤١٢ / ٤٦٣٨١١

التطبيق على الطبيعة

تم تطبيق المخطط على الطبيعة ولا توجد عوائق تحول دون إعتماده

المساح المهندس رئيس البلدية

تجاري		مسجد محلي	
ممرات مشاة		مسجد جامع	
حدائق		مدرسة إبتدائية بنين	
خطوط كنتورية		مدرسة متوسطة بنين	
مناطق مشاة (ميادين)		مدرسة ثانوية بنين	
مزارع		مدرسة إبتدائية بنات	
مركز صحي		مدرسة متوسطة بنات	
مستشفى		مدرسة ثانوية بنات	
مرفق حكومي		مباني قائمة	

احصائية الموقع :

عدد قطع الأراضي	عدد المساجد	عدد المدارس		عدد المرافق الحكومية	عدد قطع الاستثمارات
		بنين	بنات		
٤٥٨	٥	١	١	٢٨	٥٦

مساحة المخطط : ٨٢٩٦٨٧,٩٠ م٢
النسبة التخطيطية المقتطعة : ٪
نسبة أطوال الشوارع : مترطولي/ هكتار
نسبة مساحة الخدمات : ٪

حد الملكية
خط التنظيم
خط التقسيم الداخلى

الشمال
القبلة

مقياس الرسم ١- ٢٠٠٠

٠ ٢٠ ٤٠ ١٠٠ ١٥٠ ٣٠٠ ٤٠٠ متر

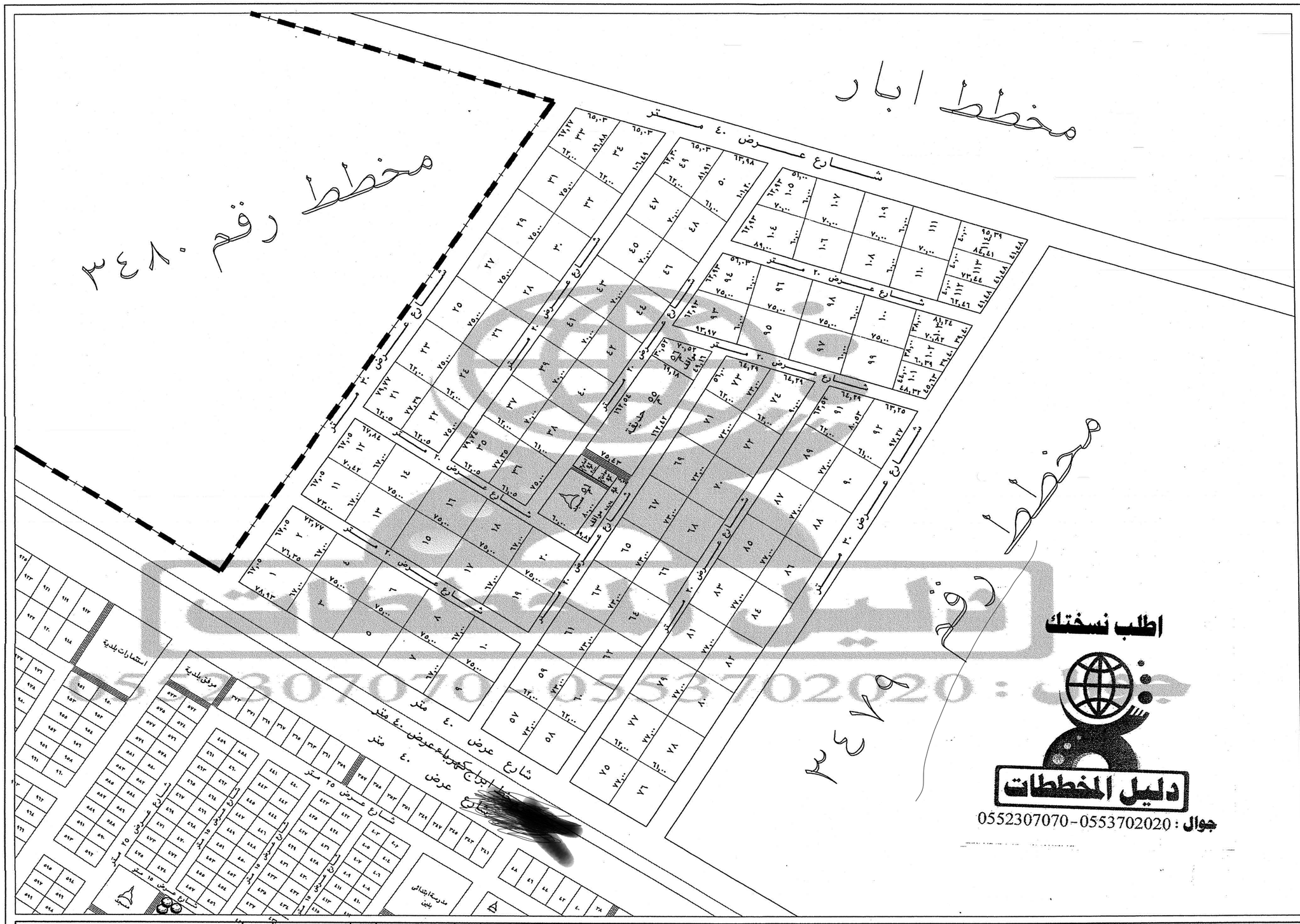

دليل مخططات
جوال : 0552307070 - 0553702020
اطلب نسختك

مقياس الرسم ١ : ٣٥٠٠

تنظيمات البناء النموذجية :

١- قبل إعطاء فسح البناء يجب على البلدية الفرعية التأكد من وجود البئر الغرسانية
٢- القطع المخصصة للمرافق والخدمات لا يسمح بالبناء عليها الا للغرض نفسه .
٣- تؤخذ التشطفات حسب تصميم سيادة الوكيل رقم بتاريخ // هـ
٤- إستعمالات الأراض :
٥- إرتفاع المباني } حسب نظام ادارة الرخص بالامانه
٦- إرتدادت المباني }

ملاحظات :

١- استدفي إعداد هذا المخطط إلى الرفع المساحي المرسل من
٢- تم تطبيق المخطط على الطبيعة بموجب خطاب البلدية الفرعية رقم وتاريخ
٣- تم إعتماد المخطط بموجب قرار معالي الوزير رقم وتاريخ والخطاب رقم وتاريخ
٤- تم تنزيل غرف الكهرباء بموجب خطاب الشركة السعودية الموحدة للكهرباء رقم / / وتاريخ
٥- تم تسمية الشوارع بموجب خطاب ادارة التسمية والترقيم رقم
٦- تم تصميم الشوارع والطرق بناء على خطاب مدير عام الدراسات والتصميم رقم // وتاريخ // هـ
٧ - غرف الكهرباء تأخذ نظام الارتدادات الخاصة بالشوارع عند البناء

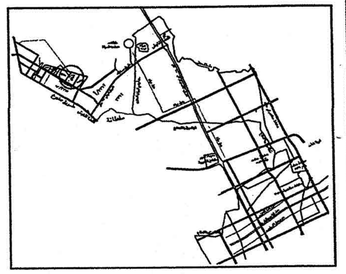

الموقع العام للمخطط بالنسبة للمخططات المجاورة

المملكة العربية السعودية
وزارة الشئون البلدية والقروية
امانة منطقة الرياض

الإدارة العامة للأراضي والممتلكات
القسم الفني

اسم المشروع / تخطيط حي سكني طريق صلبوخ

رقم المخطط :	٣٤٧٩	مقياس الرسم				
التاريخ :		العلبمة	الأخيرة	الثانية	الثالثة	الرابعة

مدير عام السلخ
م / ابراهيم بن عبدالعزيز البكري

وكيل الامين للاراضي والاستثمار
م / عبدالمحسن بن مساعد آل سويلم

يعتمد / أمين مدينة الرياض
د . عبدالعزيز بن محمد بن عياف

المكتب الاستشاري
مكتب المهندس :
محمد رضا فؤاد قطان للإستشارات الهندسية
ص.ب / ٤٨٥٧ الرياض ١١٤٦٢ / ٤٦٤٣٨١١
قطان Kattan

الشمال
القبلة
مقياس الرسم ١-٢٥٠٠

خط التنظيم
خط التقسيم الداخلي
حد الملكية

٢٥ ٥٠ ٧٥ ١٥٠ ٢٥٠ ٥٠٠ متر

عدد قطع الأراضي	عدد المساجد	عدد المدارس		عدد المرافق الحكومية	عدد قطع الاستثمارات
		بنين	بنات		
١٠٨	١	-	-	٥	-

مساحة المخطط : م٢
النسبة التخطيطية المتطلبة : ٪
نسبة أطوال الشوارع : مترطولي/ هكتار
نسبة مساحة الخدمات : ٪

ممرات مشاة		مسجد جامع	
حدائق		مدرسة إبتدائية بنين	
خطوط كنتورية		مدرسة متوسطة بنين	
مناطق مشاة (ميادين)		مدرسة ثانوية بنين	
مزارع		مدرسة إبتدائية بنات	
مستوصف		مدرسة متوسطة بنات	
مستشفى		مدرسة ثانوية بنات	
مرفق حكومي		مباني قائمة	

التطبيق على الطبيعة

تم تطبيق المخطط على الطبيعة ولا توجد عوائق تحول دون إعتمادة

المساح المهندس رئيس البلدية

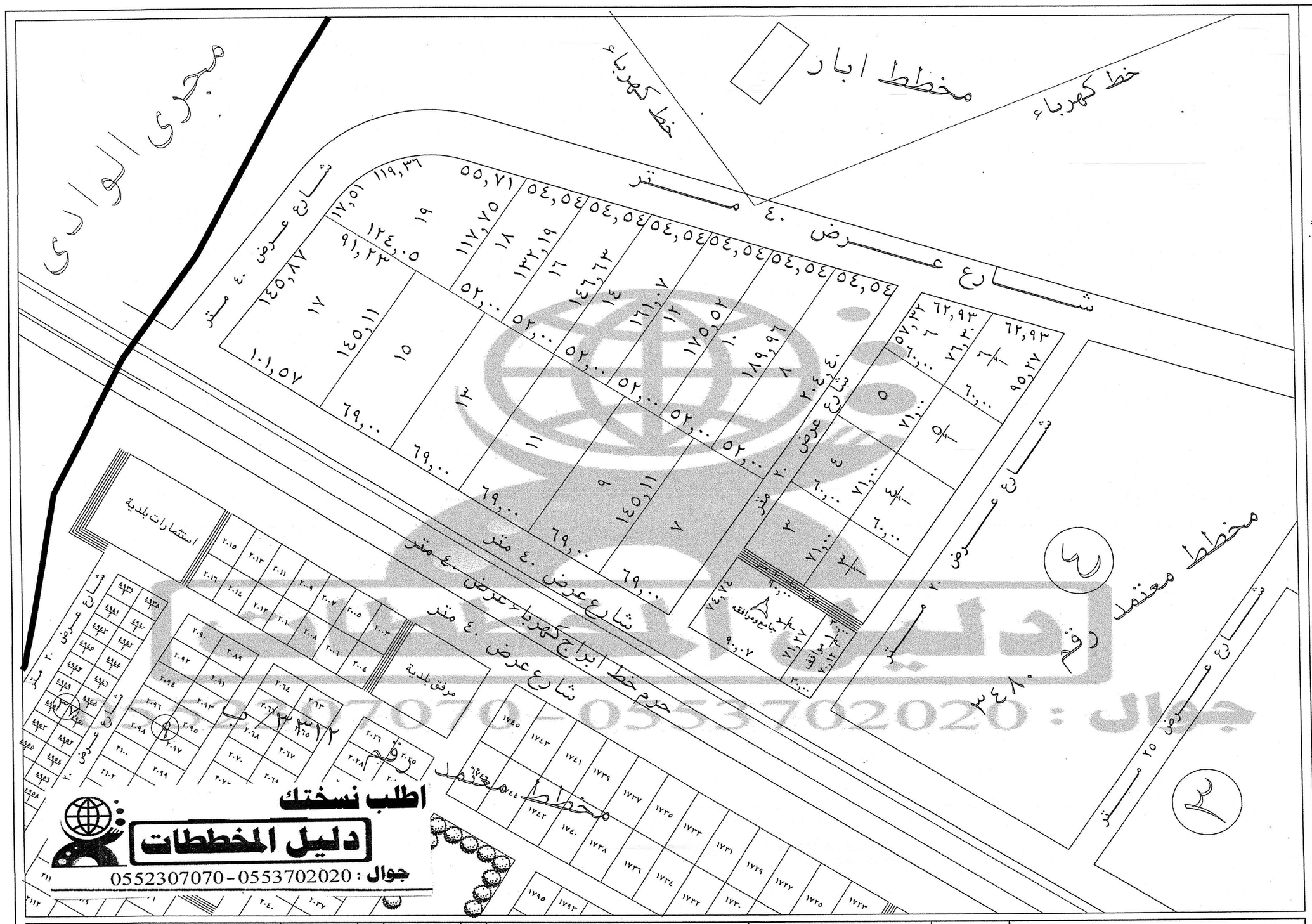

اطلب نسختك
دليل المخططات
جوال : 0552307070-0553702020

مقياس الرسم ١ : ٣٥٠٠

تنظيمات البناء النموذجية :

١- قبل إعطاء فسح البناء يجب على البلدية الفرعية التأكد من وجود الترخيص الخرسانية
٢- القطع المخصصة للمرافق والخدمات لا يسمح بالبناء عليها الا للغرض نفسه .
٣- تؤخذ الشطفات حسب تصميم سيادة الوكيل رقم بتاريخ / / هـ
٤- إستعمالات الأراض :
٥- إرتفاع المباني } حسب نظام ادارة الرخص بالامانه
٦- إرتدادت المباني }

ملاحظات :

١- استدفى إعداد هذا المخطط إلى الرفع المساحي المرسل من
٢- تم تطبيق المخطط على الطبيعة بموجب خطاب البلدية الفرعية رقم وتاريخ
٣- تم إعتماد المخطط بموجب قرار معالي الوزير رقم وتاريخ والخطاب رقم وتاريخ
٤- تم تنزيل غرف الكهرباء بموجب خطاب الشركة السعودية الموحدة للكهرباء رقم / / وتاريخ
٥- تم تسمية الشوارع بموجب خطاب ادارة التسمية والترقيم رقم
٦- تم تصميم الشوارع والطرق بناء على خطاب مدير عام الدراسات والتصميم رقم / / وتاريخ / / هـ
٧ - غرف الكهرباء تأخذ نظام الارتدادات الخاصة بالشوارع عند البناء

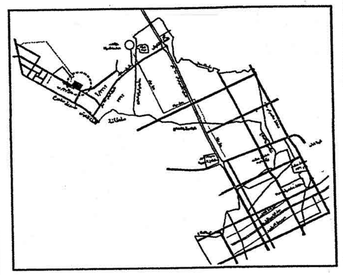

الموقع العام للمخطط بالنسبة للمخططات المجاورة

المملكة العربيه السعوديه
وزارة الشئون البلدية والقروية
امانة منطقة الرياض

الإدارة العامة للأراضي والممتلكات
القسم الفني

اسم المشروع / تخطيط حي سكني طريق صلبوخ

رقم المخطط :	٣٤٨١	مقياس الرسم	
التاريخ :	العظيمة	الأولى / الثانية / الثالثة / الرابعة	
رئيس القسم المسلح	وكيل الأمين للاراضي والاستثمار	مدير عام الاراضي والممتلكات	
سليمان بن عبدالعزيز السيد	م / عبدالمحسن بن سامعدل سويلم	سعود بن عبدالله العيسى	

يعتمد / أمين مدينة الرياض
د . عبدالعزيز بن محمد بن عياف

المكتب الاستشاري
مكتب المهندس :
محمد رضا فؤاد قطان للاستشارات الهندسية
ص.ب / ٤٨٥٧ الرياض ١١٤٤٢ / ٤٦٤٣٨١١
قطان KATTAN

عدد قطع الأراضي	عدد المساجد	عدد المدارس بنين	عدد المدارس بنات	عدد المرافق الحكومية	عدد قطع الاستثمارات
١٧	١	-	-	١	-

مساحة المخطط : م٢
النسبة التخطيطية المقتطعة : ٪
نسبة أطوال الشوارع : مترطولي/ هكتار
نسبة مساحة الخدمات : ٪

ممرات مشاة		مسجد جامع	
حدائق		مدرسة إبتدائية بنين	
خطوط كنتورية		مدرسة متوسطة بنين	
مناطق مشاة (ميادين)		مدرسة ثانوية بنين	
مزارع		مدرسة إبتدائية بنات	
مستوصف		مدرسة متوسطة بنات	
مستشفى		مدرسة ثانوية بنات	
مرفق حكومي		مباني قائمة	

خط التنظيم
خط التقسيم الداخلى
حد الملكية

الشمال
القبلة
مقياس الرسم ١ - ٢٥٠٠

٠ ٢٥ ٥٠ ٧٥ ١٥٠ ٢٥٠ ٥٠٠ متر

التطبيق على الطبيعة

تم تطبيق المخطط على الطبيعة ولا توجد عوائق تحول دون إعتمادة

المساح المهندس رئيس البلدية

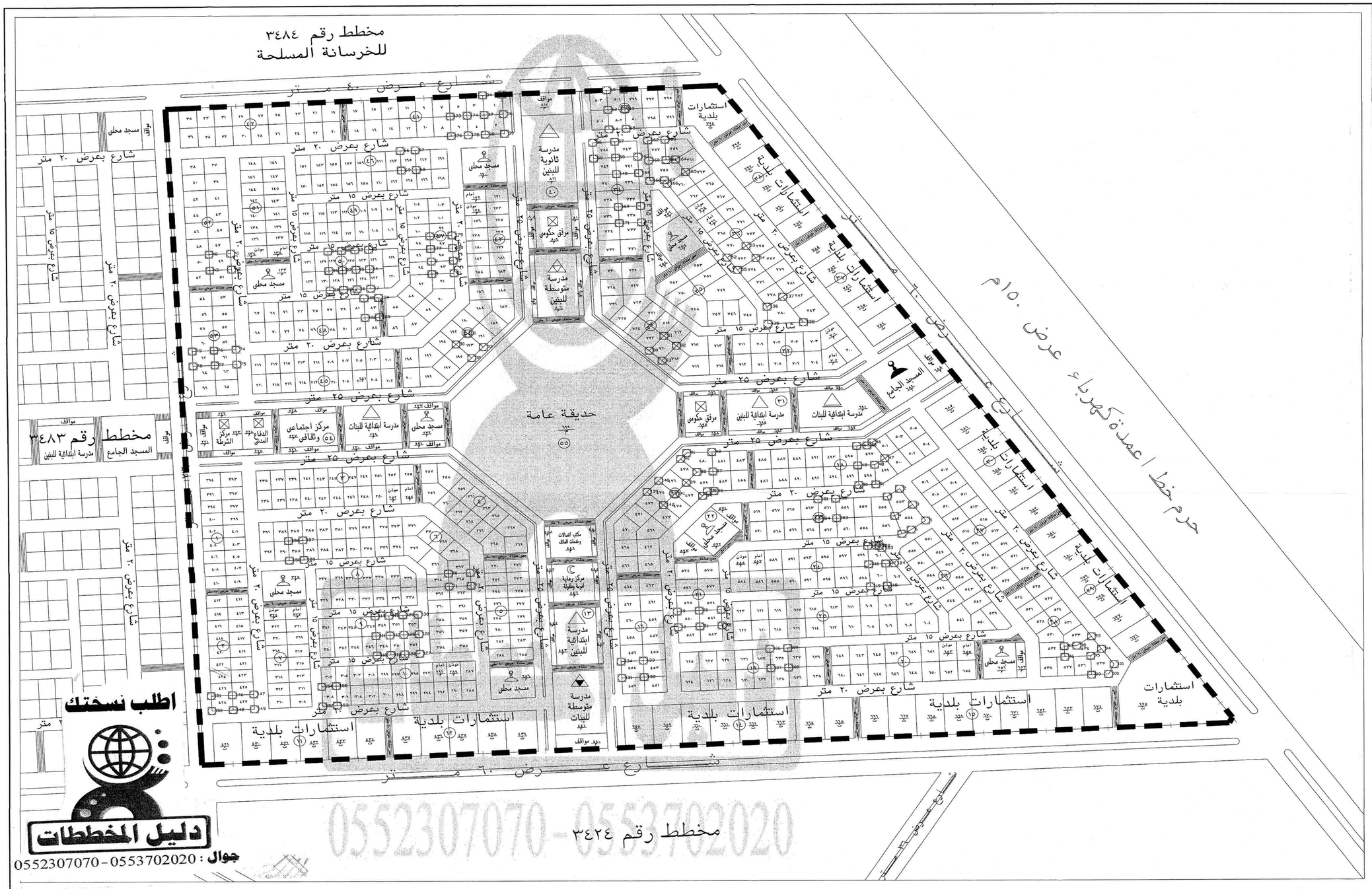

تنظيمات البناء النموذجية :

١- قبل إعطاء فسح البناء يجب على البلدية الفرعية التأكد من وجود البئر الخرسانية
٢- القطع المخصصة للمرافق والخدمات لا يسمح بالبناء عليها الا للغرض نفسه .
٣- تؤخذ الشطفات حسب تعميم سيادة الوكيل رقم بتاريخ / / هـ
٤- إستعمالات الأراض :
٥- إرتفاع المباني } حسب نظام ادارة الرخص بالامانه
٦- إرتدادت المباني }

ملاحظات :

١- استند في إعداد هذا المخطط إلى الرفع المساحي المرسل من
٢- تم تطبيق المخطط على الطبيعة بموجب خطاب البلدية الفرعية رقم وتاريخ
٣- تم إعتماد المخطط بموجب قرار معالي الوزير رقم وتاريخ والخطاب رقم وتاريخ
٤- تم تنزيل غرف الكهرباء بموجب خطاب الشركة السعودية الموحدة للكهرباء رقم / / وتاريخ
٥- تم تسمية الشوارع بموجب خطاب ادارة التسمية والترقيم رقم
٦- تم تصميم الشوارع والطرق بناء على خطاب مدير عام الدراسات والتصميم رقم / / وتاريخ / / هـ
٧ - غرف الكهرباء تأخذ نظام الارتدادات الخاصة بالشوارع عند البناء

دليل الترقيم : -

القطع السكنية (١)
القطع الخدمية (١/م)
القطع الاستثمارية (١/ث)

المملكة العربيه السعوديه
وزارة الشئون البلدية والقروية
امانة منطقة الرياض

الإدارة العامة للأراضي والممتلكات
القسم الفني

اسم المشروع / تخطيط حي سكني طريق صلبوخ

رقم المخطط :	٣٤٨٢	مقياس الرسم	
التاريخ :	ربيع الاول ١٤٣٢ هـ	الطبعة	الأخيرة / الثانية / الثالثة / الرابعة
رئيس قسم المنح	مساعد مدير عام الاراضي والممتلكات	مدير عام الاراضي والممتلكات	
سليمان بن عبدالعزيز السعيد	م / عبدالمحسن بن مساعد آل سويلم	سعود بن عبدالله العريسي	

يعتمد / أمين منطقة الرياض
د . عبدالعزيز بن محمد بن عياف

المكتب الاستشاري
مكتب المهندس :
محمد رضا قوتا دقطان للإستشارات الهندسية
ص ب / ٨٥٧ الرياض ١١٤١٢ / ٤٦٤٣٨١١

التطبيق على الطبيعة

تم تطبيق المخطط على الطبيعة ولا توجد عوائق تحول دون إعتماده

المساح المهندس رئيس البلدية

تجاري		مسجد محلي	
ممرات مشاة		مسجد جامع	
حدائق		مدرسة إبتدائية بنين	
خطوط كنتورية		مدرسة متوسطة بنين	
مناطق مشاة (ميادين)		مدرسة ثانوية بنين	
مزارع		مدرسة إبتدائية بنات	
مستوصف		مدرسة متوسطة بنات	
مستشفى		مدرسة ثانوية بنات	
مرفق حكومي		مباني قائمة	

احصائية الموقع :

عدد قطع الأراضي	عدد المساجد	عدد المدارس بنين	عدد المدارس بنات	عدد المرافق الحكومية	عدد قطع الاستثمارات
٦٨٨	٩	٤	٣	٥٦	٥٢

مساحة المخطط : ١١٥٦٣٤٥,٣٦ م٢
النسبة التخطيطية المقتطعة : ٪
نسبة أطوال الشوارع : مترطولي/ هكتار
نسبة مساحة الخدمات : ٪

حد الملكية
خط التنظيم
خط التقسيم الداخلي

الشمال
القبلة

مقياس الرسم ١-٢٠٠٠

٠ ٢٠ ٥٠ ١٠٠ ٢٠٠ ٣٠٠ ٣٥٠ متر

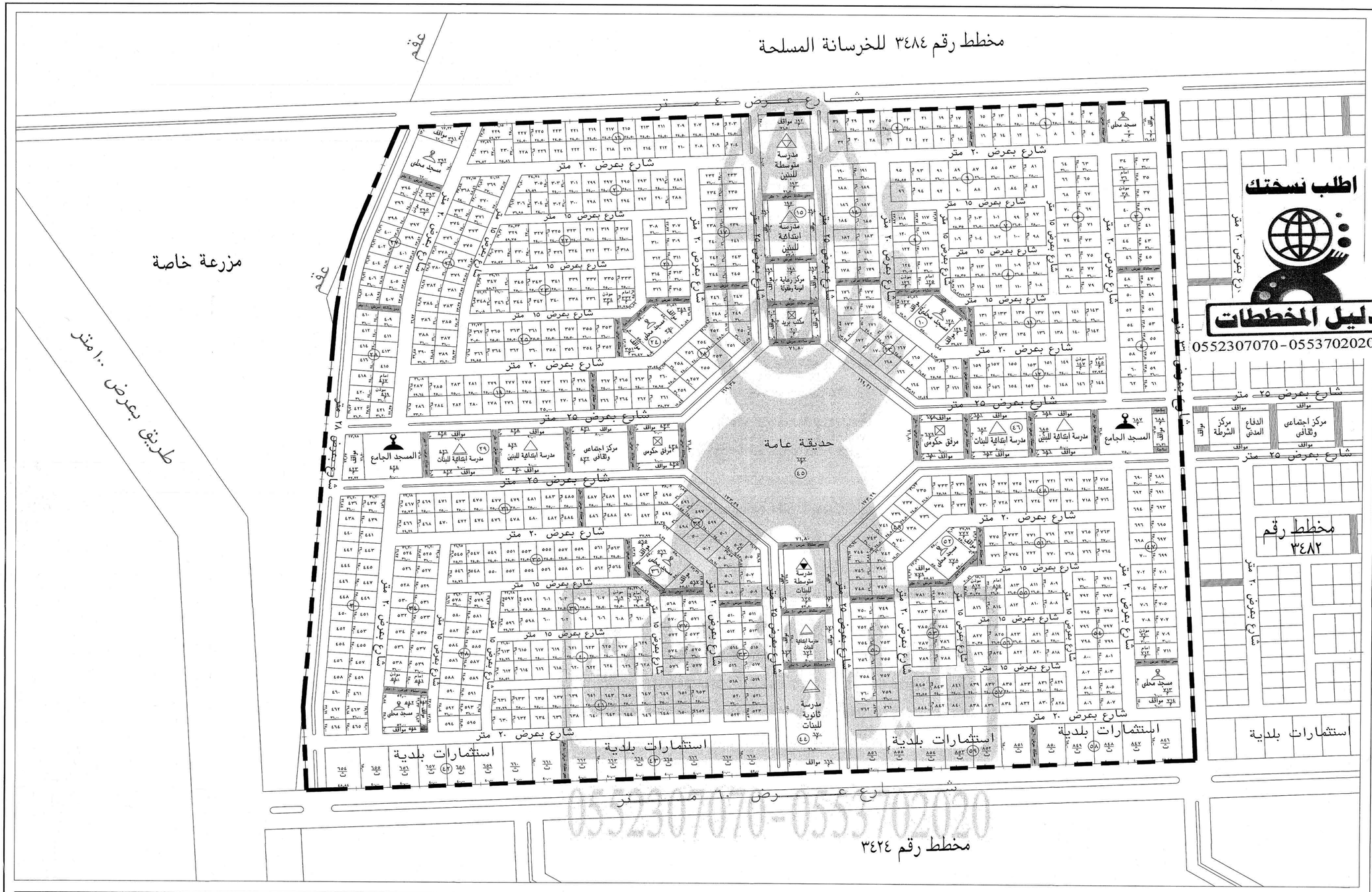

تنظيمات البناء النموذجية :

١- قبل إعطاء فسح البناء يجب على البلدية الفرعية التأكد من وجود البئر الخرسانية

٢- القطع المخصصة للمرافق والخدمات لا يسمح بالبناء عليها الا للغرض نفسه .

٣- تؤخذ الشطفات حسب تعميم سيادة الوكيل رقم بتاريخ / / هـ

٤- إستعمالات الأراض :

٥- إرتفاع المباني } حسب نظام ادارة الرخص بالامانه

٦- إرتدادت المباني }

ملاحظات :

١- استند في إعداد هذا المخطط إلى الرفع المساحي المرسل من

٢- تم تطبيق المخطط على الطبيعة بموجب خطاب البلدية الفرعية رقم وتاريخ

٣- تم إعتماد المخطط بموجب قرار معالي الوزير رقم وتاريخ والخطاب رقم وتاريخ

٤- تم تنزيل غرف الكهرباء بموجب خطاب الشركة السعودية الموحدة للكهرباء رقم / / وتاريخ

٥- تم تسمية الشوارع بموجب خطاب ادارة التسمية والترقيم رقم

٦- تم تصميم الشوارع والطرق بناء على خطاب مدير عام الدراسات والتصميم رقم / / وتاريخ / / هـ

٧ - غرف الكهرباء تأخذ نظام الارتدادات الخاصة بالشوارع عند البناء

دليل الترقيم : -

القطع السكنية (١)

القطع الخدمية (١/م)

القطع الاستثمارية (١/ث)

المملكة العربيه السعوديه
وزارة الشئون البلدية والقروية
امانة منطقة الرياض

الإدارة العامة للأراضي والممتلكات
القسم الفني

اسم المشروع / تخطيط حي سكني طريق صلبوخ

رقم المخطط :	٣٤٨٣	مقياس الرسم	
التاريخ :	صفر ١٤٣٢ هـ	الطبيعة	أكتوبر الثانية الثالثة الرابعة
رئيس قسم المسح	مساعد مدير عام الاراضي والممتلكات	مدير عام الاراضي والممتلكات	
سليمان بن عبدالعزيز السعيد	م / عبدالمحسن بن مساعد آل سويلم	سعود بن عبدالله العبيسي	

يعتمد / أمين منطقة الرياض

د . عبدالعزيز بن محمد بن عياف

المكتب الاستشاري

مكتب المهندس :
محمد رضا فؤاد قطان للإستشارات الهندسية
ص.ب / ٤٨٥٧ الرياض ١١٤١٢ / ٤٦٤٣٨١١

التطبيق على الطبيعة

تم تطبيق المخطط على الطبيعة ولا توجد عوائق تحول دون إعتمادة

المساح المهندس رئيس البلدية

تجاري	مسجد محلي
ممرات مشاة	مسجد جامع
حدائق	مدرسة إبتدائية بنين
خطوط كنتورية	مدرسة متوسطة بنين
مناطق مشاة (ميادين)	مدرسة ثانوية بنين
مزارع	مدرسة إبتدائية بنات
مستوصف	مدرسة متوسطة بنات
مستشفى	مدرسة ثانوية بنات
مرفق حكومي	مباني قائمة

احصائية الموقع :

عدد قطع الأراضي	عدد المساجد	عدد المدارس بنين	عدد المدارس بنات	عدد المرافق الحكومية	عدد قطع الاستثمارات
٧٤٥	١٠	٤	٥	٦٦	٢٦

مساحة المخطط : ١٢٣٧٧٦١,٩٣٧٤ م٢

النسبة التخطيطية المقتطعة : ٪

نسبة أطوال الشوارع : مترطولي/ هكتار

نسبة مساحة الخدمات : ٪

حد الملكية

خط التنظيم

خط التقسيم الداخلي

الشمال

القبلة

مقياس الرسم ١-٢٠٠٠

٠ ٢٠ ٥٠ ١٠٠ ٢٠٠ ٣٠٠ ٣٥٠ متر

0552307070-0553702020

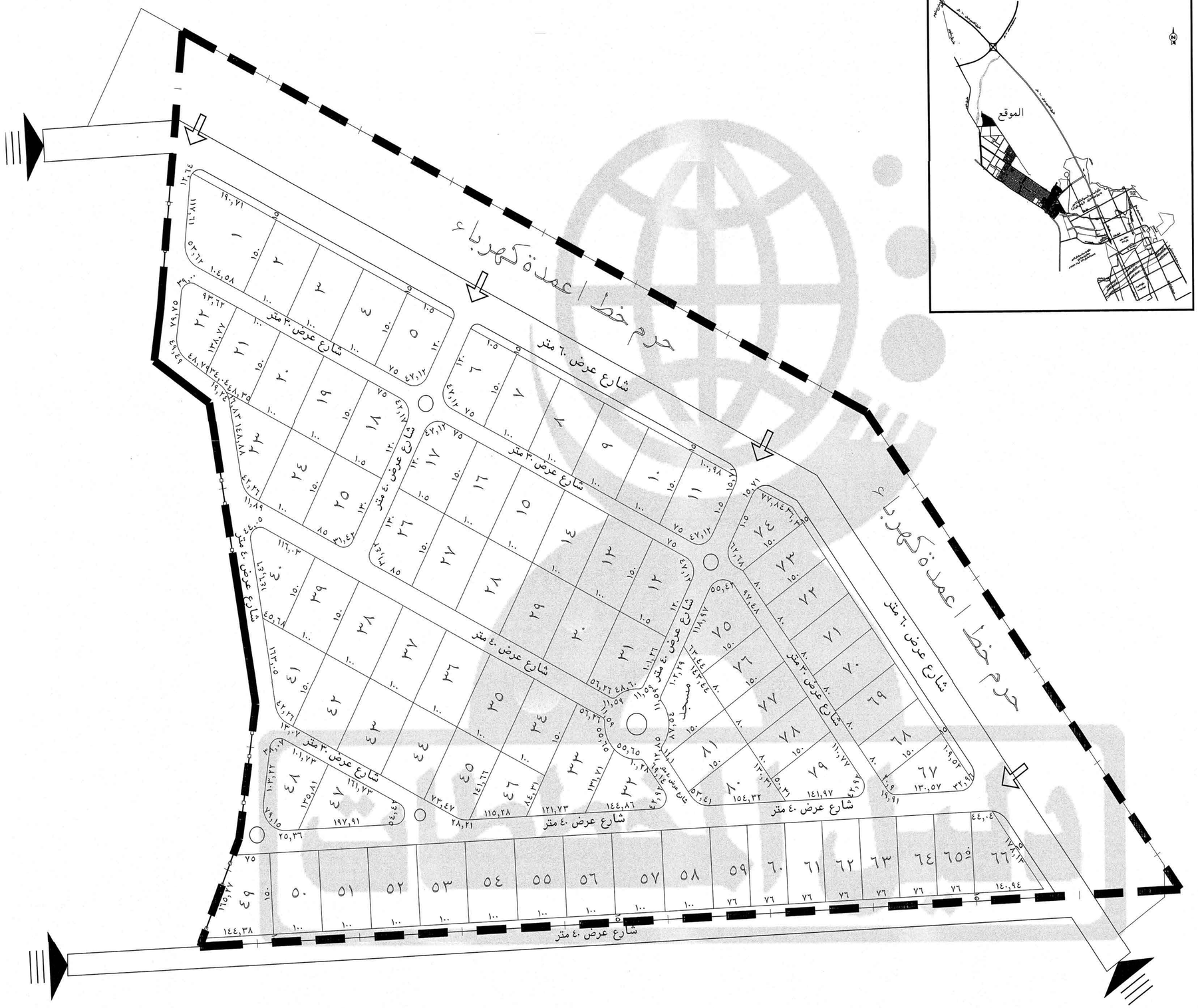

جدول المساحات

رقم القطعه	المسـاحه	رقم القطعه	المسـاحه
1	24562.00	44	15000.00
2	15000.00	45	14927.00
3	15000.00	46	11298.00
4	15000.00	47	15103.00
5	15557.00	48	15239.00
6	15557.00	49	16453.00
7	15000.00	50	15000.00
8	15000.00	51	15000.00
9	15000.00	52	15000.00
10	15000.00	53	15000.00
11	15537.00	54	15000.00
12	15557.00	55	15000.00
13	15000.00	56	15000.00
14	15000.00	57	15000.00
15	15000.00	58	15000.00
16	15000.00	59	11400.00
17	15557.00	60	11400.00
18	15557.00	61	11400.00
19	15000.00	62	11400.00
20	15000.00	63	11400.00
21	14628.00	64	11400.00
22	12714.00	65	11400.00
23	13378.00	66	13846.00
24	15000.00	67	11829.00
25	15664.00	68	12000.00
26	15664.00	69	12000.00
27	15000.00	70	12000.00
28	15000.00	71	12000.00
29	15000.00	72	12000.00
30	15000.00	73	12000.00
31	14574.00	74	12066.00
32	11759.00	75	14729.00
33	20351.00	76	12000.00
34	15000.00	77	12000.00
35	15000.00	78	12000.00
36	15000.00	79	14534.00
37	15000.00	80	12161.00
38	15000.00	81	12000.00
39	15000.00		
40	14737.00		
41	13542.00		
42	15000.00		
43	15000.00		

مخطط اولى

المملكة العربيه السعوديه
وزارة الشئون البلدية والقروية
امانة منطقة الرياض

وكالة التعمير والمشاريع
الادارة العامة للتخطيط العمراني
إدارة التخطيط
لجنة التخطيط

تخطيط أرض / مخطط الخرسانه

الوظيفة	الإسم	التوقيع	رقم المخطط	٣٤٨٤
مساح			مقياس الرسم	
سكرتارية	م/ عطاالله بن منصور المعزى		الإستعمال	
لجنة التخطيط	م/ احمد بن عبدالله الحقيبي		الحي	الخير
			تاريخ الإعتماد	

رئيس قسم التخطيط	مدير إدارة التخطيط	مدير إدارة المساحة	مدير إدارة الأراضي
م/ حسن بن عبدالله الحسن	م/ سالم بن عبدالرحمن الشحيي	م / حسين بن محمد القحطاني	م / علي بن احمد الذروي

مدير عام التخطيط العمراني	وكيل الامين للتعمير والمشاريع	مساعد الامين
م / مساعد بن ابراهيم المحيا	م/ محمد بن صالح القنيبان	د / ابراهيم بن محمد البطحي

يعتمد / أمين منطقة الرياض

المهندس / عبدالله بن عبدالرحمن المقبل

المكتب الاستشاري

مكتب المهندس /
محمد رضا فؤاد قطان للاستشارات الهندسية
ص . ب ١٩٤١٢ الرياض ١١٤٧٥ ت ٤٦٤٣٨١١ / جدة ت ٦٧٤٣٨٤٥

قطان KATAN

اطلب نسختك
دليل المخططات
جوال : 0552307070 - 0553702020